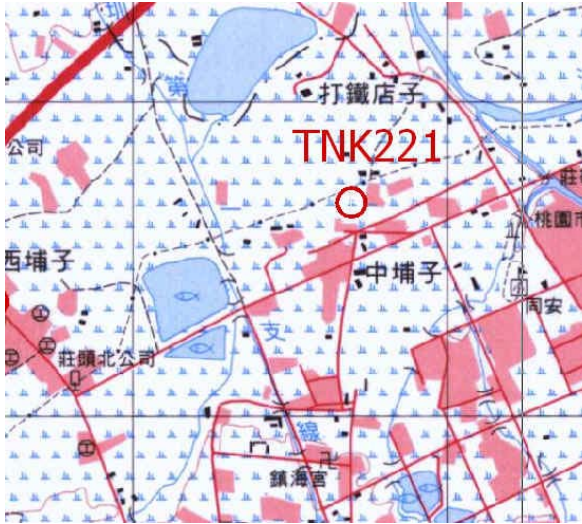
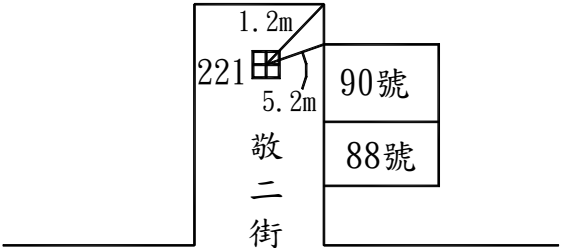



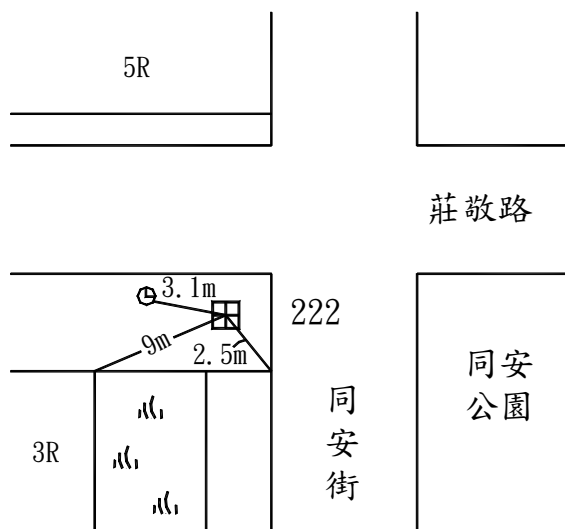




# 控制點點之記

樁號	TNK221	TWD 97	縱座標	2768479.839
埋設樁類	鐵蓋		橫座標	279528.664
埋設日期	93年02月		高程	76.863
樁號位置說明	點位於敬二街 90 號旁柏油路上。			
樁 位 圖 表	<p>略圖</p> 		<p>詳圖</p> 	
	<p>近景</p> 		<p>遠景</p> 	
	備註			


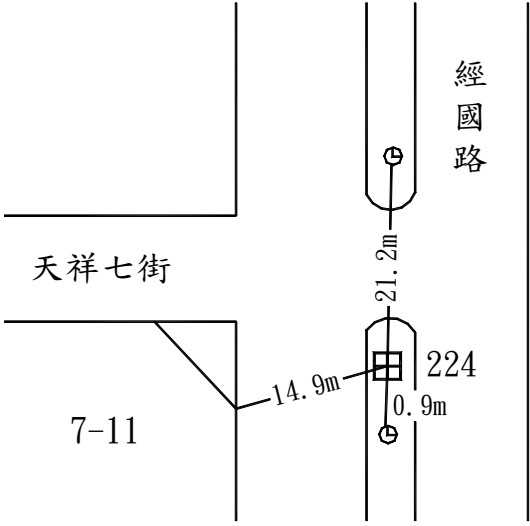


# 控制點點之記

樁號	TNK222	TWD 97	縱座標	2768498.611	
埋設樁類	鋼片		橫座標	280029.687	
埋設日期	93年02月		高程	75.022	
樁號位置說明	點位於莊敬路與同安街交叉路口之人行道上。				
樁 位 圖 表	<p style="text-align: center;">略圖</p> 	<p style="text-align: center;">詳圖</p> 			
	<p style="text-align: center;">近景</p> 	<p style="text-align: center;">遠景</p> 			
	備註				


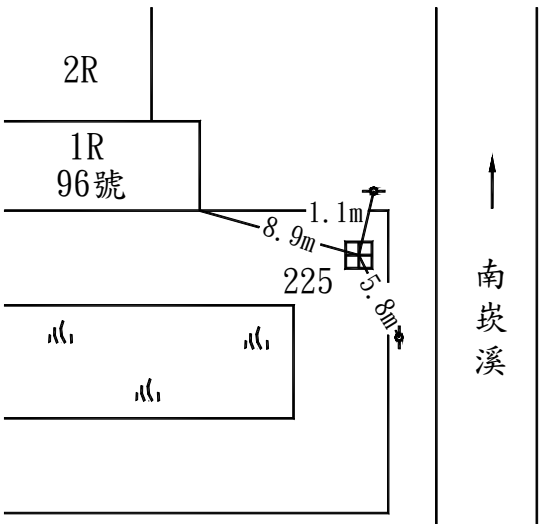


# 控制點點之記

樁號	TNK223	TWD 97	縱座標	2768621.693
埋設樁類	鋼片		橫座標	280272.877
埋設日期	93年02月		高程	70.458
樁號位置說明	點位於莊敬路一段168號門前之人行道上。			
樁 位 圖 表	略圖	詳圖		
				
	近景	遠景		
				
備註				

# 控制點點之記

樁 號	TNK224	TWD	縱 座 標	2768457.794	
埋 設 樁 類	水泥樁	97	橫 座 標	280508.800	
埋 設 日 期	93 年 02 月		高 程	72.644	
樁號位置說明	點位於經國路與天祥七街交叉路口。				
樁 位 圖 表	<p style="text-align: center;">略 圖</p> 	<p style="text-align: center;">詳 圖</p> 			
	<p style="text-align: center;">近 景</p> 	<p style="text-align: center;">遠 景</p> 			
	備 註	(Blank space for notes)			

# 控制點點之記

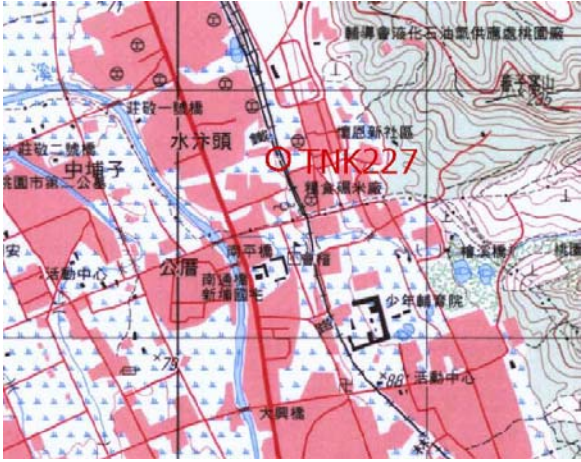
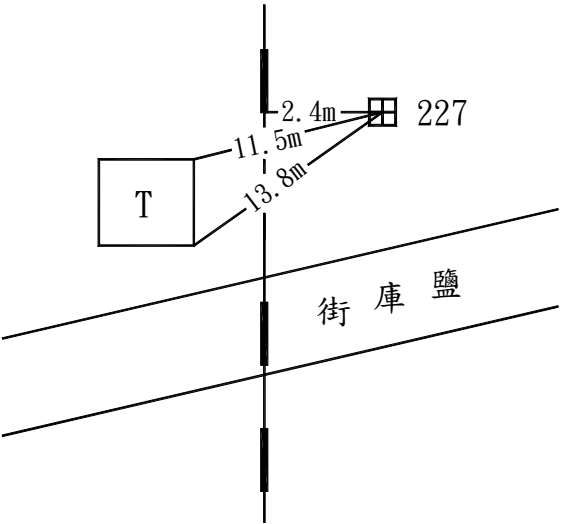


樁號	TNK225	TWD 97	縱座標	2768372.574
埋設樁類	鋼片		橫座標	280756.567
埋設日期	93年02月		高程	72.676
樁號位置說明	點位於南平路48巷96號旁之人行道上。			
樁位圖表	略圖	詳圖		
				
	近景	遠景		
				
備註				

# 控制點點之記


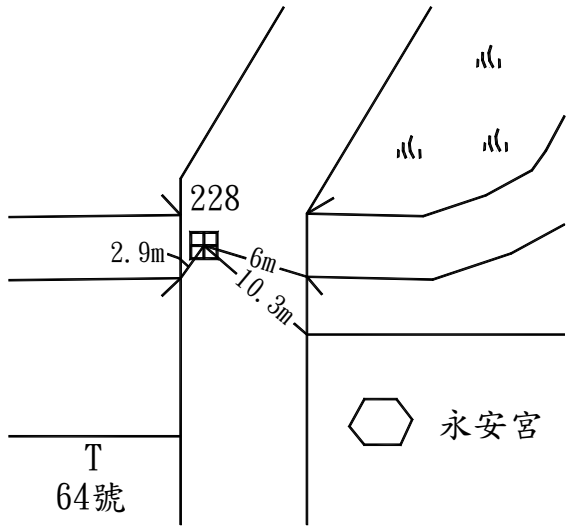


第 226 頁共 322 頁

樁號	TNK226	TWD 97	縱座標	2768460.602
埋設樁類	水泥樁		橫座標	280955.318
埋設日期	93年02月		高程	75.519
樁號位置說明	點位於春日路與鹽庫西街交叉路口之花圃中。			
樁位圖表	略圖			
	詳圖			
	近景			
	遠景			
備註				

# 控制點點之記

樁 號	TNK227	TWD 97	縱 座 標	2768521.796
埋 設 樁 類	水泥樁		橫 座 標	281239.513
埋 設 日 期	93 年 02 月		高 程	82.91
樁號位置說明	點位於鹽庫街平交道旁之鐵路邊。			
樁 位 圖 表	略 圖	詳 圖		
				
	近 景	遠 景		
				
備 註				

# 控制點點之記

樁號	TNK228	TWD 97	縱座標	2768453.229
埋設樁類	鐵蓋		橫座標	281881.096
埋設日期	93年02月		高程	120.038
樁號位置說明	點位於大有路 946 巷 64 號後方之柏油路上。			
樁 位 圖 表	略圖			
	詳圖			
	近景			
	遠景			
備註				



# 控制點點之記

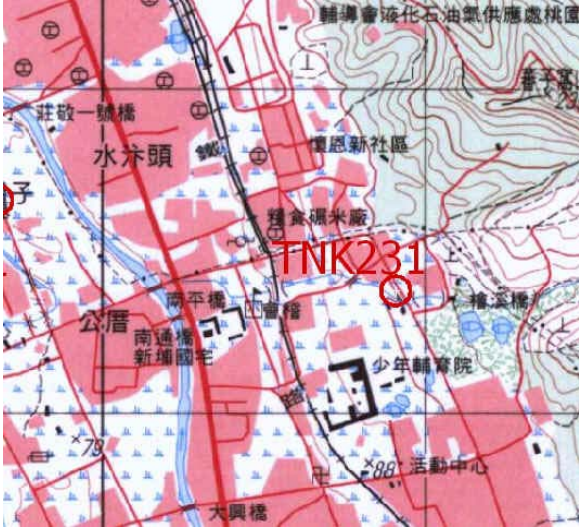
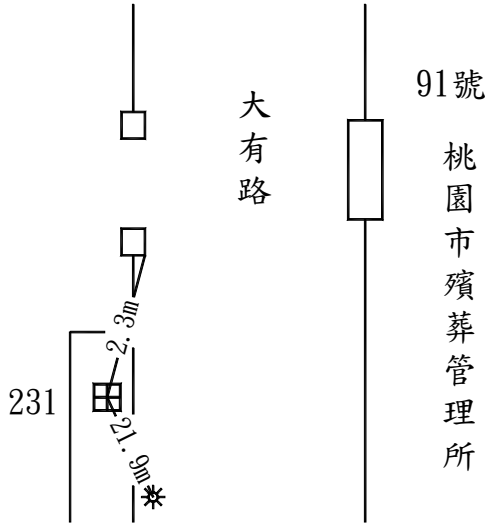


樁號	TNK229	TWD 97	縱座標	2768468.210
埋設樁類	鐵蓋		橫座標	282038.478
埋設日期	93年02月		高程	140.453
樁號位置說明	點位於大有路 946 巷 64 號前行約 120 公尺之左側路邊。			
樁 位 圖 表	略圖			
	詳圖			
	近景			
	遠景			
備註				

# 控制點點之記





第 230 頁共 322 頁

樁號	TNK230	TWD 97	縱座標	2768255.035
埋設樁類	水泥樁		橫座標	282090.378
埋設日期	93年02月		高程	125.513
樁號位置說明	點位於桃園市第一公園化公墓第八區步道盡頭之金爐邊。			
樁 位 圖 表	略圖			
	詳圖			
	近景			
	遠景			
備註				

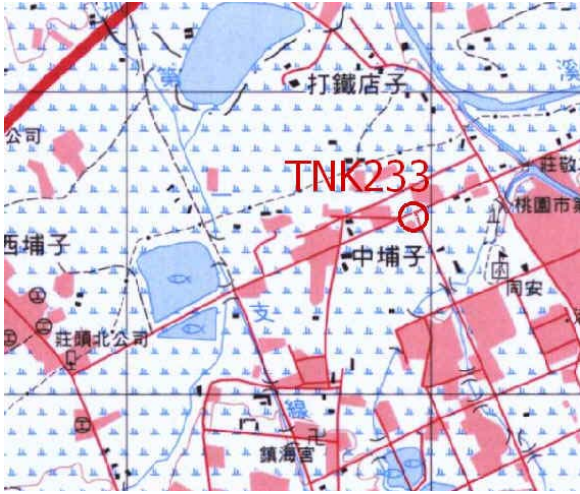
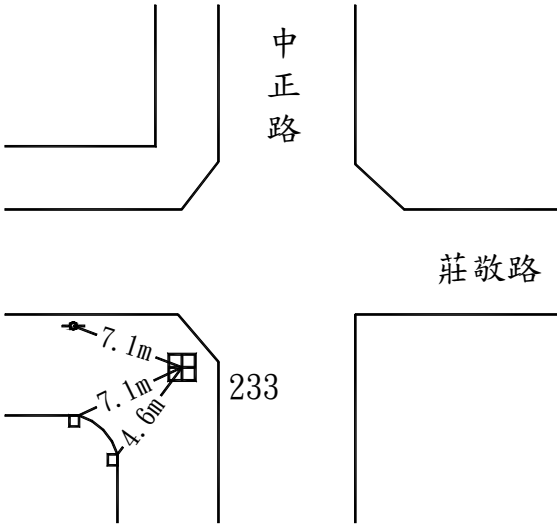


# 控制點點之記

樁號	TNK231	TWD 97	縱座標	2768177.284
埋設樁類	鋼片		橫座標	281744.081
埋設日期	93年02月		高程	103.227
樁號位置說明	點位於大有路916號門口對面花圃邊。			
樁位圖表	略圖			
	詳圖			
	近景			
	遠景			
備註				

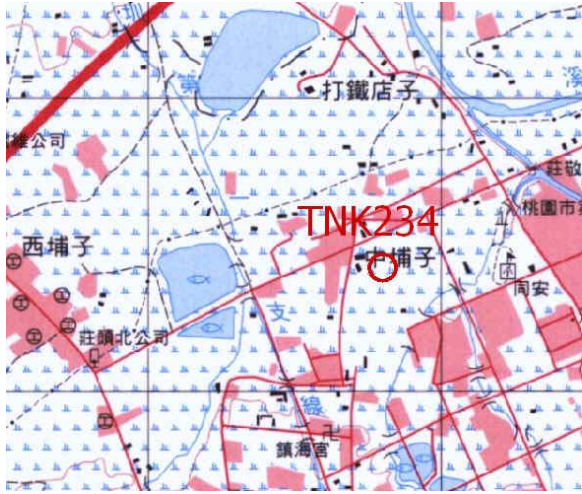
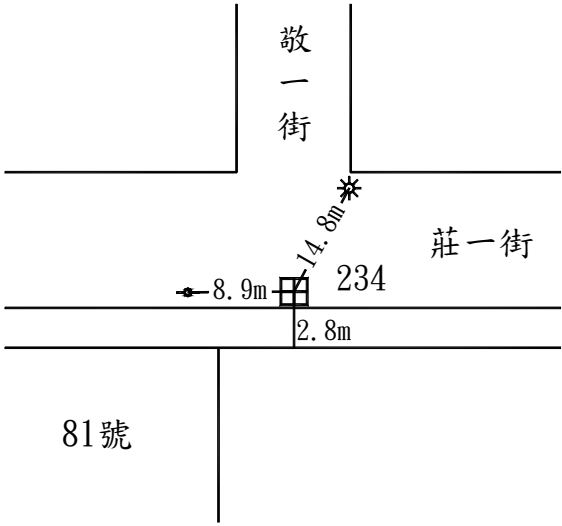


# 控制點點之記

樁 號	TNK232	TWD 97	縱 座 標	2768313.775
埋 設 樁 類	鋼 片		橫 座 標	280140.427
埋 設 日 期	93 年 02 月		高 程	75.543
樁號位置說明	點位於同安街上同安國小後門邊人行道上。			
樁 位 圖 表	略 圖	詳 圖		
				
	近 景	遠 景		
				
備 註				

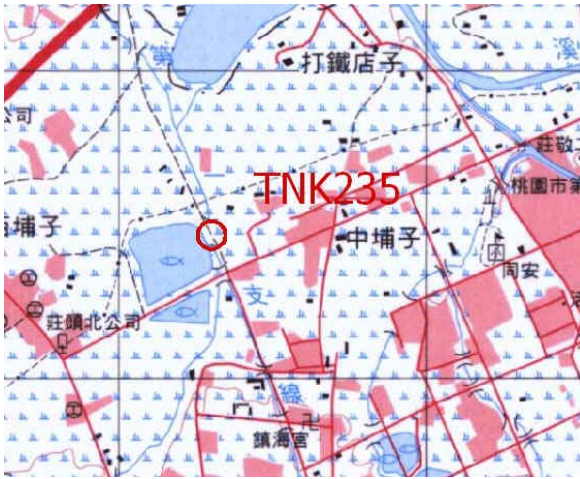
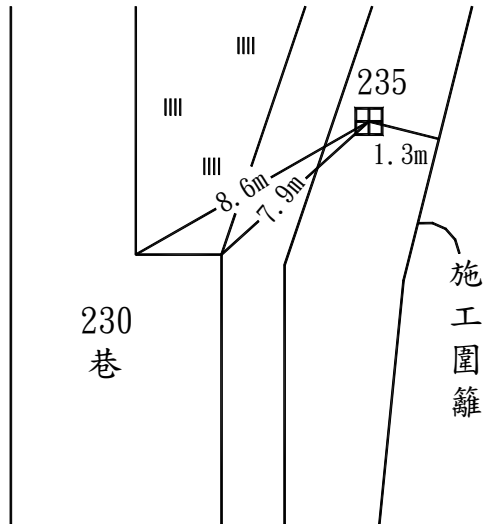


# 控制點點之記

樁號	TNK233	TWD 97	縱座標	2768386.623
埋設樁類	鐵蓋		橫座標	279776.187
埋設日期	93年02月		高程	76.66
樁號位置說明	點位於莊敬路與中正路交叉路口之人行道上。			
樁位圖表	略圖			
	詳圖			
	近景			
	遠景			
備註				

# 控制點點之記


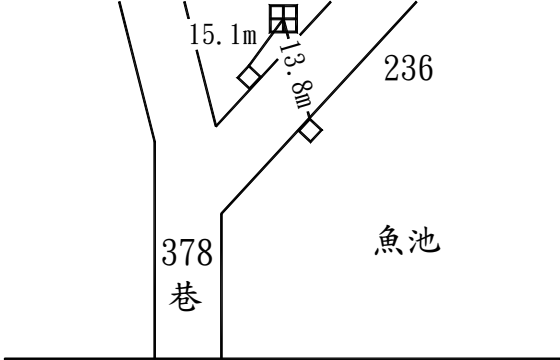


樁 號	TNK234	TWD 97	縱 座 標	2768222.283
埋 設 樁 類	鐵 蓋		橫 座 標	279634.352
埋 設 日 期	93 年 02 月		高 程	77.783
樁號位置說明	點位於莊一街 81 號門旁柏油路上。			
樁 位 圖 表	略 圖	詳 圖		
				
	近 景	遠 景		
				
備 註				

# 控制點點之記

樁號	TNK235	TWD 97	縱座標	2768265.660
埋設樁類	水泥樁		橫座標	279134.607
埋設日期	93年02月		高程	76.545
樁號位置說明	點位於莊敬路二段 230 巷前進約 100 公尺之右側水溝旁。			
樁 位 圖 表	略圖			
	詳圖			
	近景			
	遠景			
備註				

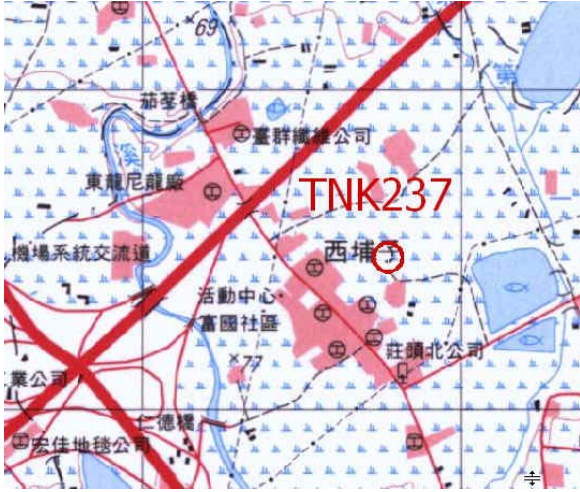
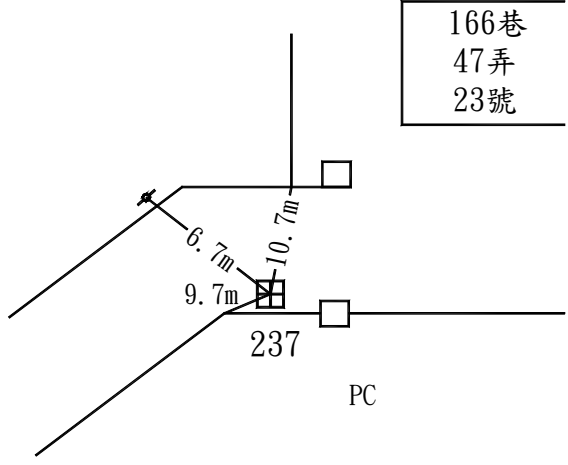


# 控制點點之記

第 236 頁共 322 頁

樁號	TNK236	TWD 97	縱座標	2768253.526
埋設樁類	水泥樁		橫座標	278866.231
埋設日期	93年02月		高程	79.984
樁號位置說明	點位於莊敬路二段 378 巷巷底魚池護坡邊。			
樁 位 圖 表	略圖		詳圖	
				
			莊敬路二段	
	近景		遠景	
				
備註				



# 控制點點之記

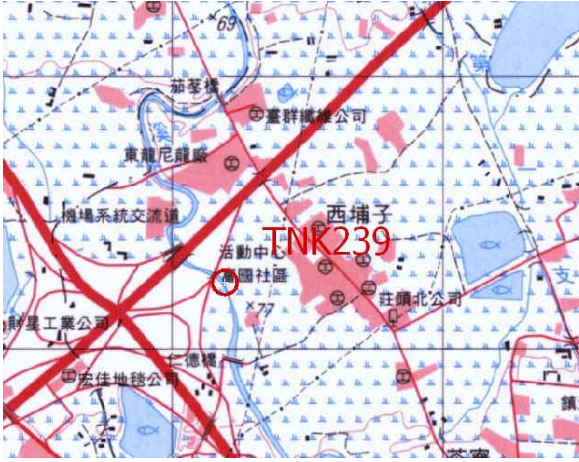
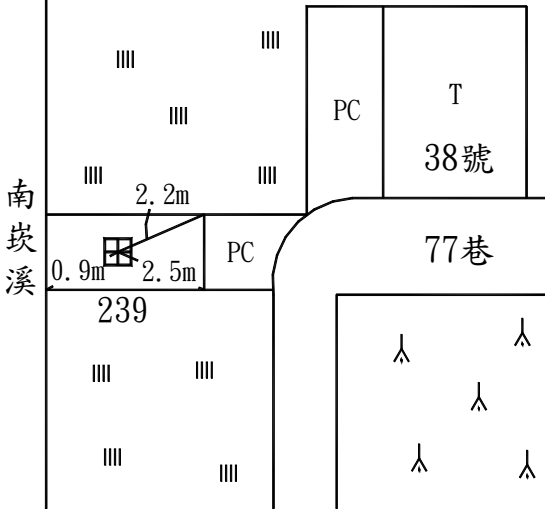


樁號	TNK237	TWD 97	縱座標	2768274.776
埋設樁類	鋼片		橫座標	278602.637
埋設日期	93年02月		高程	76.588
樁號位置說明	點位於由富國路 646 巷進入,點位於富國路 166 巷 47 弄 23 號旁 PC 上。			
樁 位 圖 表	略圖			
	詳圖			
	近景			
	遠景			
備註				

# 控制點點之記

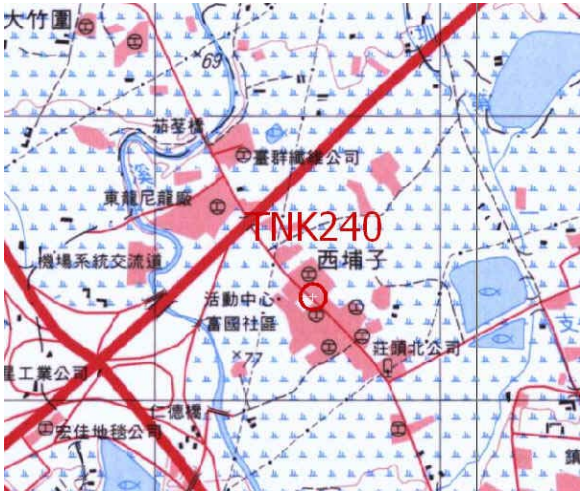
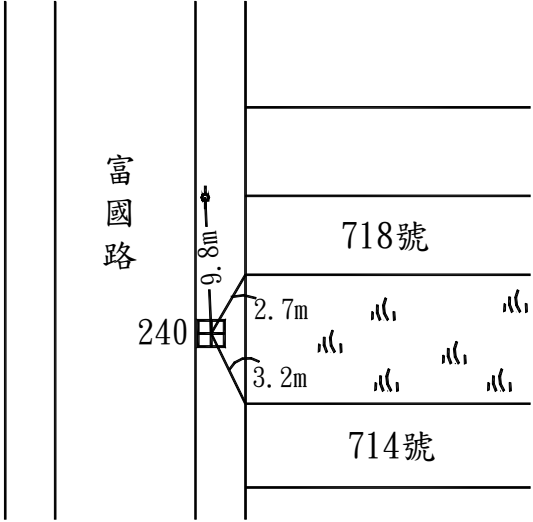


第 238 頁共 322 頁

樁號	TNK238	TWD 97	縱座標	2768196.832
埋設樁類	鐵蓋		橫座標	278215.546
埋設日期	93年02月		高程	76.363
樁號位置說明	點位於富國路 717 巷行約 60 公尺之右側柏油路上。			
樁 位 圖 表	略圖			
	詳圖			
	近景			
	遠景			
備註				

# 控制點點之記

樁 號	TNK239	TWD 97	縱 座 標	2768043.903
埋 設 樁 類	鋼 片		橫 座 標	278026.225
埋 設 日 期	93 年 02 月		高 程	75.834
樁號位置說明	點位於富國路 717 巷 38 號旁 PC 路底。			
樁 位 圖 表	略 圖	詳 圖		
				
	近 景	遠 景		
				
備 註				

# 控制點點之記

樁 號	TNK240	TWD 97	縱 座 標	2768163.456
埋 設 樁 類	鐵 蓋		橫 座 標	278386.784
埋 設 日 期	93 年 02 月		高 程	77.656
樁號位置說明	點位於富國路 718 號旁之人行道上。			
樁 位 圖 表	略 圖	詳 圖		
				
	近 景	遠 景		
				
備 註				