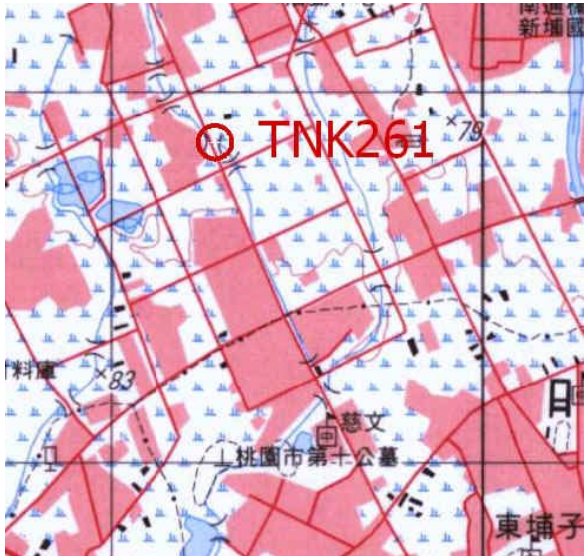
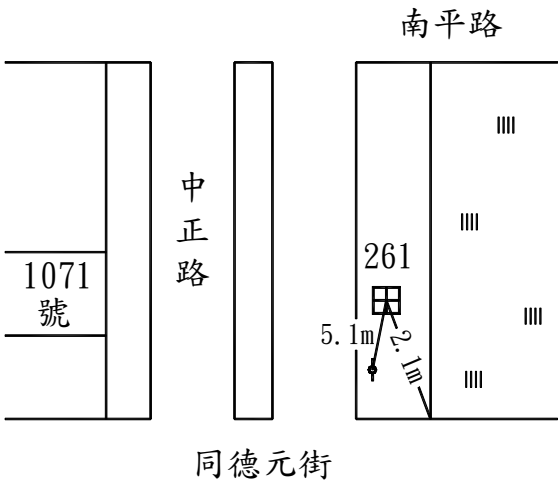



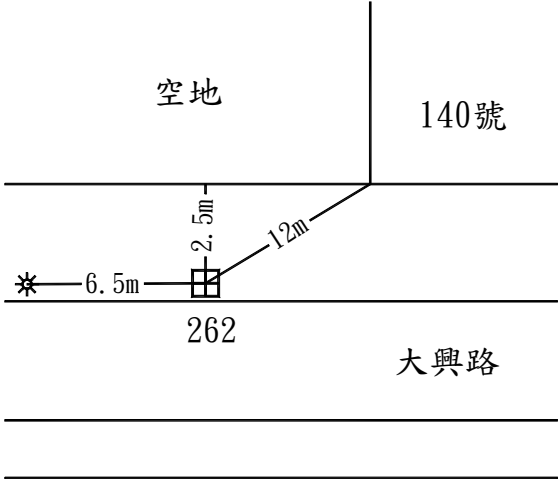




# 控制點點之記

樁 號	TNK261	TWD 97	縱 座 標	2767664.159
埋 設 樁 類	鐵 蓋		橫 座 標	280113.977
埋 設 日 期	93 年 02 月		高 程	79.338
樁號位置說明	點位於中正路 1071 號馬路對面之人行道上。			
樁 位 圖 表	略 圖			
	詳 圖			
	近 景			
	遠 景			
備 註				

# 控制點點之記

樁 號	TNK262	TWD 97	縱 座 標	2767544.567
埋 設 樁 類	鐵 蓋		橫 座 標	281321.252
埋 設 日 期	93 年 02 月		高 程	79.314
樁號位置說明	點位於大興路 140 號旁之人行道上。			
樁 位 圖 表	略 圖	詳 圖		
				
	近 景	遠 景		
				
備 註				

# 控制點點之記

樁號	TNK263	TWD 97	縱座標	2767587.001
埋設樁類	鋼片		橫座標	281633.681
埋設日期	93年02月		高程	86.162
樁號位置說明	點位於大興路平交道之中央分隔島上。			
樁 位 圖 表	略圖			
	詳圖			
	近景			
	遠景			
備註				



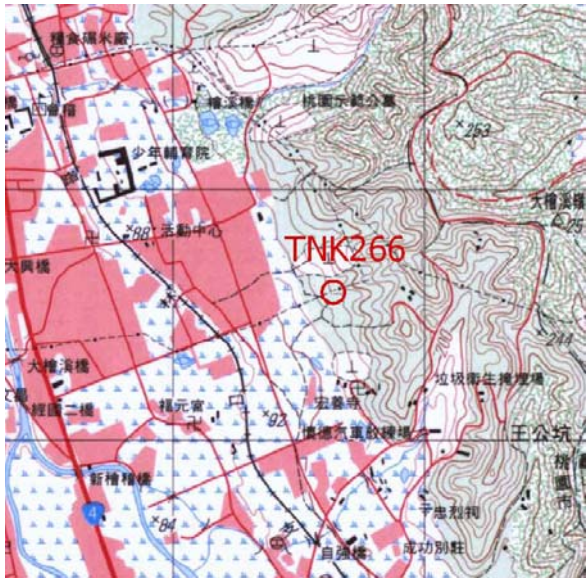
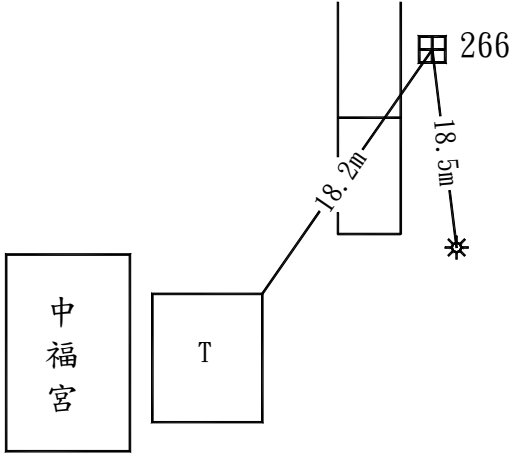


# 控制點點之記

樁 號	TNK265	TWD 97	縱 座 標	2767339.241
埋 設 樁 類	水泥樁		橫 座 標	282679.775
埋 設 日 期	93 年 02 月		高 程	182.703
樁號位置說明	點位於三元街 566 號門前之空地。			


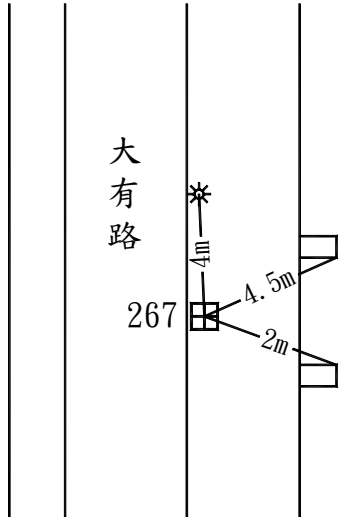


樁 位 圖 表	略 圖	詳 圖
	近 景	遠 景

備 註	
--------	--


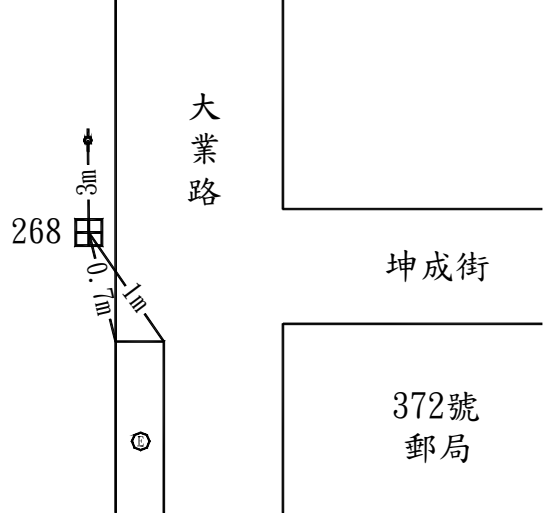


# 控制點點之記

樁號	TNK266	TWD 97	縱座標	2767389.954
埋設樁類	水泥樁		橫座標	282473.068
埋設日期	93年02月		高程	135.539
樁號位置說明	點位於三元街183巷底中福宮旁登山步道邊。			
樁 位 圖 表	略圖	詳圖		
				
	近景	遠景		
				
備註				

# 控制點點之記

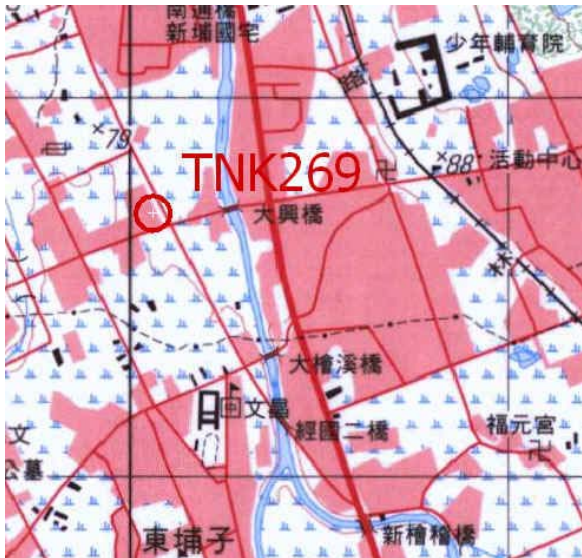
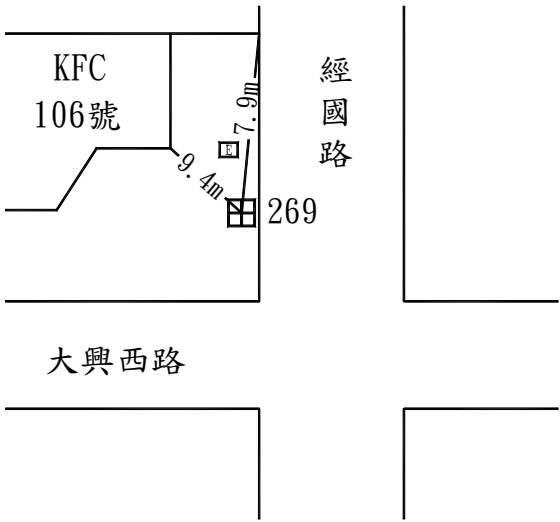


樁 號	TNK267	TWD 97	縱 座 標	2767456.082
埋 設 樁 類	鐵 蓋		橫 座 標	282033.034
埋 設 日 期	93 年 02 月		高 程	98.382
樁號位置說明	點位於大有路 537 號馬路對面之人行道上。			
樁 位 圖 表	略 圖	詳 圖		
				
	近 景	遠 景		
				
備 註				

# 控制點點之記

樁 號	TNK268	TWD 97	縱 座 標	2767285.632
埋 設 樁 類	水泥樁		橫 座 標	281491.353
埋 設 日 期	93 年 02 月		高 程	81.219
樁號位置說明	點位於大業路一段 372 號對面馬路邊。			
樁 位 圖 表	略 圖	詳 圖		
				
	近 景	遠 景		
				
備 註				

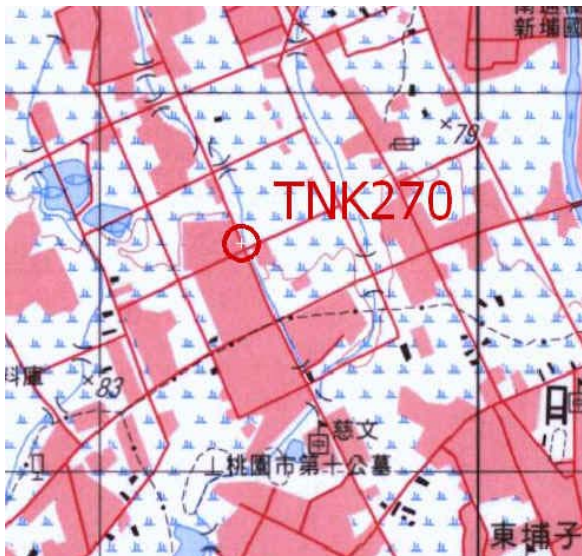
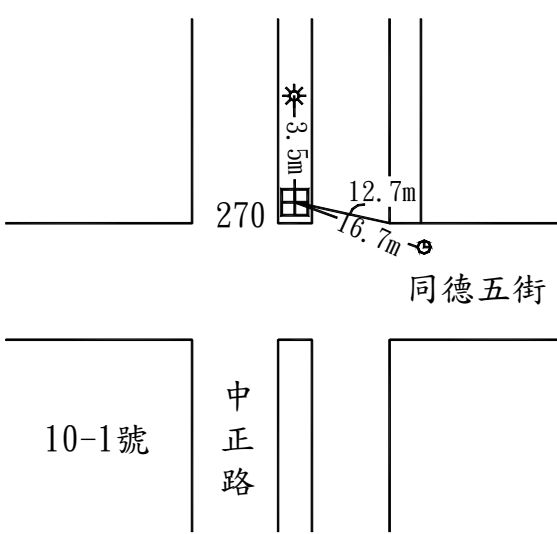




# 控制點點之記

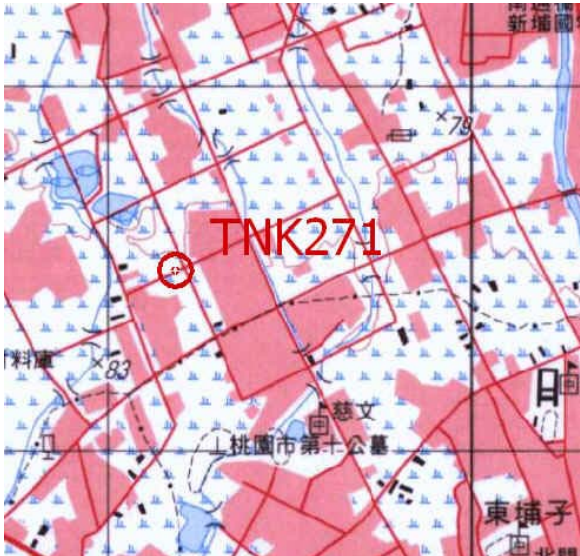
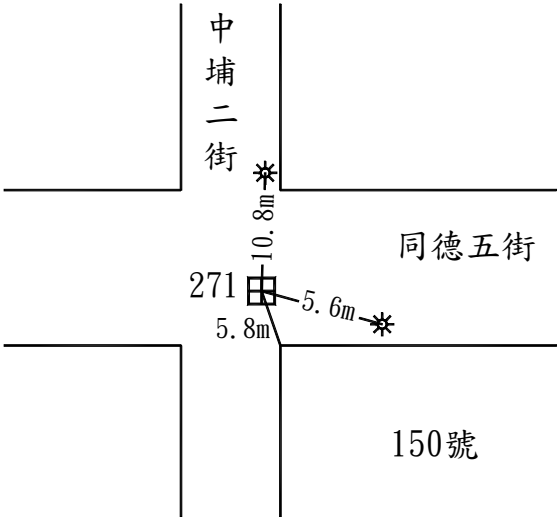


樁號	TNK269	TWD 97	縱座標	2767495.252
埋設樁類	鐵蓋		橫座標	280896.381
埋設日期	93年02月		高程	80.085
樁號位置說明	點位於大興西路 106 號門前人行道上。			
樁位圖表	略圖	詳圖		
				
	近景	遠景		
				
備註				

# 控制點點之記

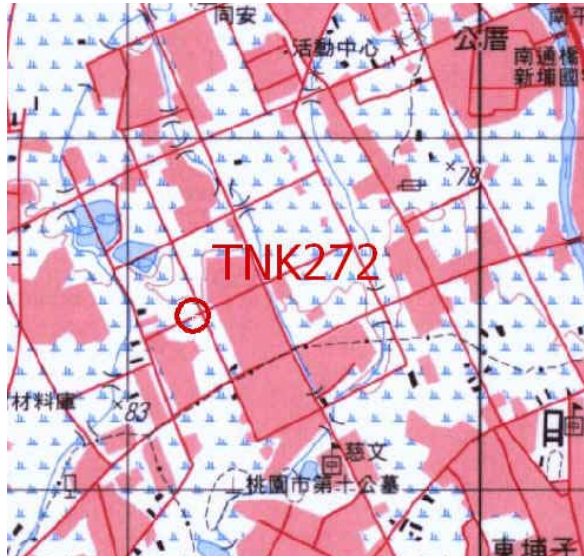
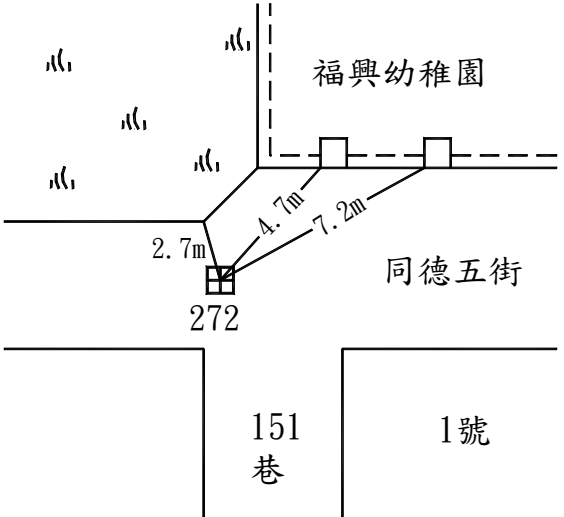


第 270 頁共 322 頁

樁號	TNK270	TWD 97	縱座標	2767402.947
埋設樁類	鋼片		橫座標	280210.731
埋設日期	93年02月		高程	81.461
樁號位置說明	點位於中正路與同德五街交叉路口之中央分隔島上。			
樁 位 圖 表	略圖			
	詳圖			
	近景			
	遠景			
備註				


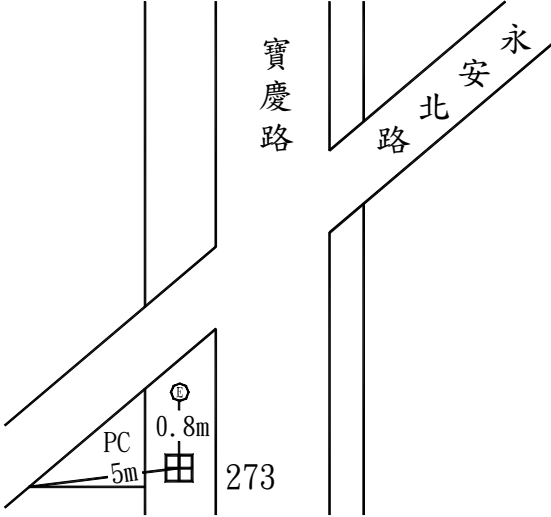


# 控制點點之記

樁 號	TNK271	TWD 97	縱 座 標	2767207.591
埋 設 樁 類	鐵 蓋		橫 座 標	279843.720
埋 設 日 期	93 年 02 月		高 程	83.652
樁號位置說明	點位於中埔二街與同德五街交叉路口之 AC 上。			
樁 位 圖 表	略 圖			
	詳 圖			
	近 景			
	遠 景			
備 註				

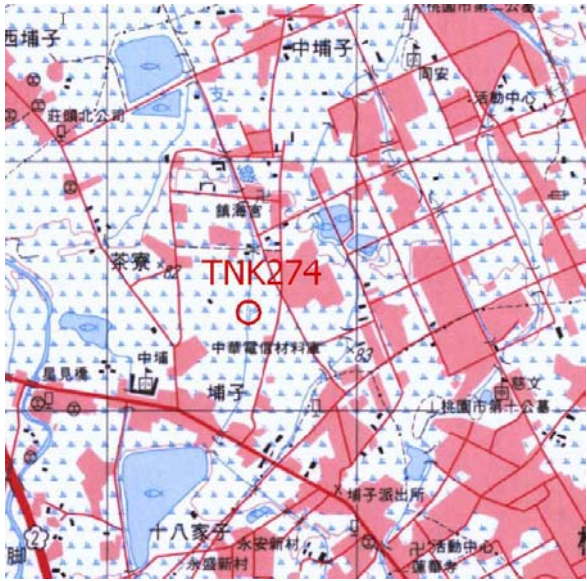
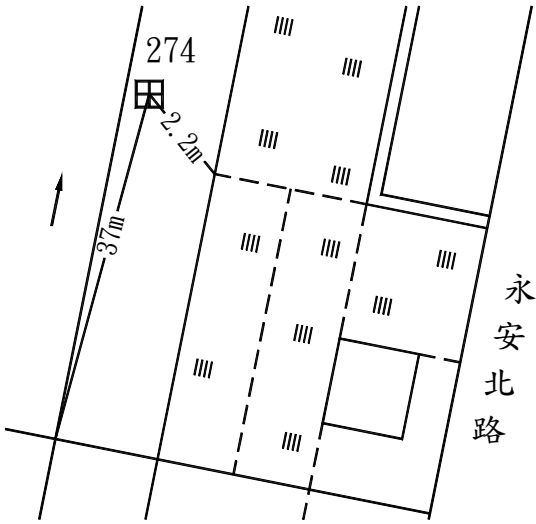


# 控制點點之記

樁號	TNK272	TWD 97	縱座標	2767295.646	
埋設樁類	鐵蓋		橫座標	280020.287	
埋設日期	93年02月		高程	81.801	
樁號位置說明	點位於同德五街151巷巷口AC上。				
樁位圖表	<p>略圖</p> 		<p>詳圖</p> 		
	<p>近景</p> 		<p>遠景</p> 		
	備註				

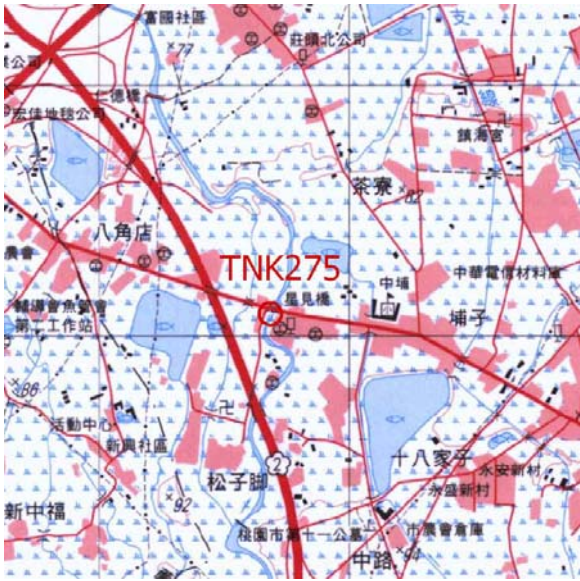
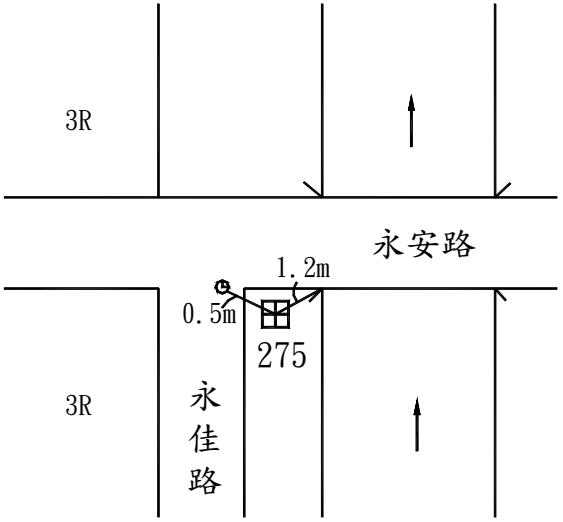


# 控制點點之記

樁號	TNK273	TWD 97	縱座標	2767300.152	
埋設樁類	鋼片		橫座標	279541.101	
埋設日期	93年02月		高程	83.728	
樁號位置說明	點位於寶慶路與永安北路交叉路口之人行道上。				
樁 位 圖 表	<p>略圖</p> 		<p>詳圖</p> 		
	<p>近景</p> 		<p>遠景</p> 		
	備註				

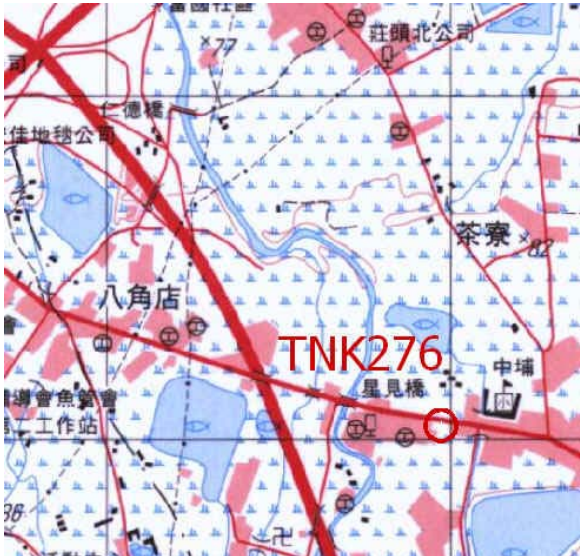
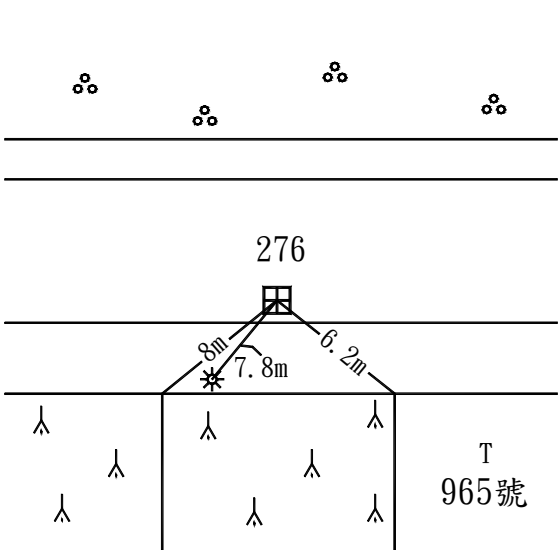


# 控制點點之記

樁號	TNK274	TWD 97	縱座標	2767194.622
埋設樁類	水泥樁		橫座標	279400.097
埋設日期	93年02月		高程	85.096
樁號位置說明	點位於永安北路 193 號後方約 50 公尺之田埂上。			
樁 位 圖 表	<p>略圖</p> 		<p>詳圖</p> 	
	<p>近景</p> 		<p>遠景</p> 	
	備註			

# 控制點點之記

樁號	TNK275	TWD 97	縱座標	2766888.937
埋設樁類	水泥樁		橫座標	278518.058
埋設日期	93年02月		高程	85.644
樁號位置說明	點位於永安路與永佳路交叉路口之橋頭邊。			
樁 位 圖 表	略圖			
	詳圖			
	近景			
	遠景			
備註				

# 控制點點之記

樁 號	TNK276	TWD 97	縱 座 標	2766840.226
埋 設 樁 類	鐵 蓋		橫 座 標	278804.628
埋 設 日 期	93 年 02 月		高 程	86.919
樁號位置說明	點位於永安路 965 號旁 AC 路上。			
樁 位 圖 表	略 圖	詳 圖		
				
	近 景	遠 景		
				
備 註				

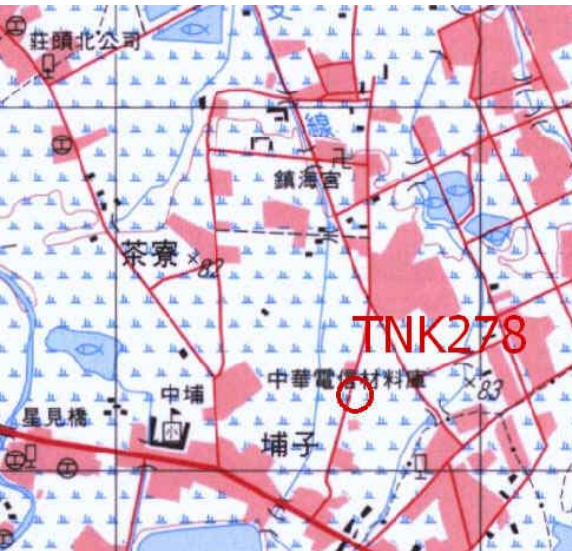
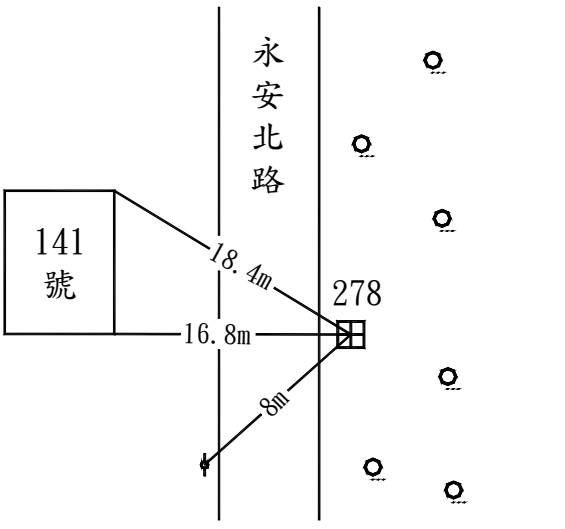




# 控制點點之記

第 277 頁共 322 頁

樁號	TNK277	TWD 97	縱座標	2766802.559
埋設樁類	鐵蓋		橫座標	279132.540
埋設日期	93年02月		高程	88.28
樁號位置說明	點位於富國路與永安路交叉路口之柏油路上。			
樁 位 圖 表	略圖			
	詳圖			
	近景			
	遠景			
備註				

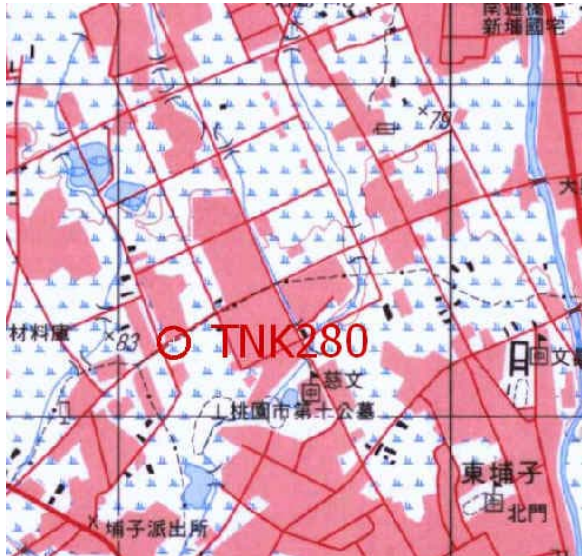
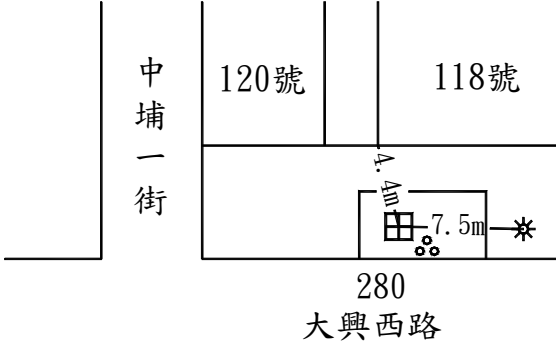


# 控制點點之記

樁 號	TNK278	TWD 97	縱 座 標	2767009.143	
埋 設 樁 類	水泥樁		橫 座 標	279491.241	
埋 設 日 期	93 年 02 月		高 程	85.939	
樁號位置說明	點位於永安北路 141 號馬路對面路邊。				
樁 位 圖 表	<p style="text-align: center;">略 圖</p> 	<p style="text-align: center;">詳 圖</p> 			
	<p style="text-align: center;">近 景</p> 	<p style="text-align: center;">遠 景</p> 			
	備 註				

# 控制點點之記

樁號	TNK279	TWD 97	縱座標	2767043.681
埋設樁類	鐵蓋		橫座標	279703.809
埋設日期	93年02月		高程	84.752
樁號位置說明	點位於寶慶路與同德三街交叉路口之人行道上。			
樁位圖表	略圖			
	詳圖			
	近景			
	遠景			
備註				

# 控制點點之記

樁 號	TNK280	TWD 97	縱 座 標	2767022.195
埋 設 樁 類	水泥樁		橫 座 標	280000.204
埋 設 日 期	93 年 02 月		高 程	85.596
樁號位置說明	點位於大興西路 118 號門前花圃中。			
樁 位 圖 表	略 圖	詳 圖		
				
	近 景	遠 景		
				
備 註				