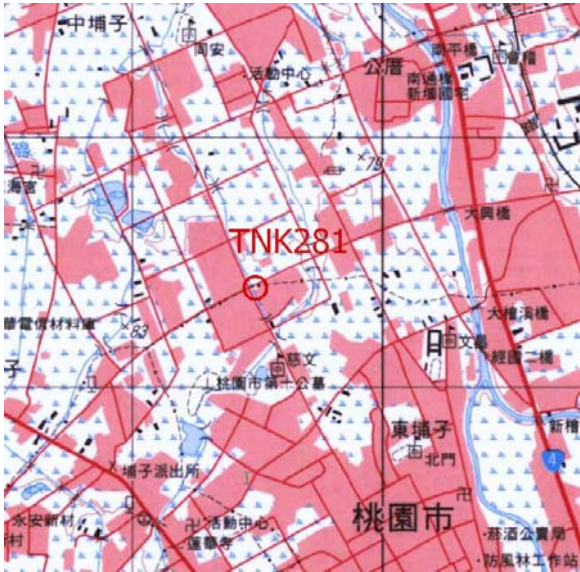
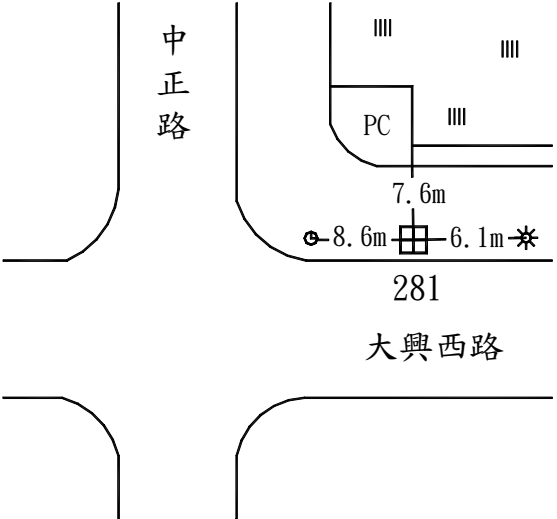




控制點點之記

樁號	TNK281	TWD 97	縱座標	2767196.194
埋設樁類	鐵蓋		橫座標	280326.725
埋設日期	93年02月		高程	82.338
樁號位置說明	點位於大興西路與中正路交叉路口之人行道上。			
樁 位 圖 表	略圖			
	詳圖			
	近景			
	遠景			
備註				

控制點點之記


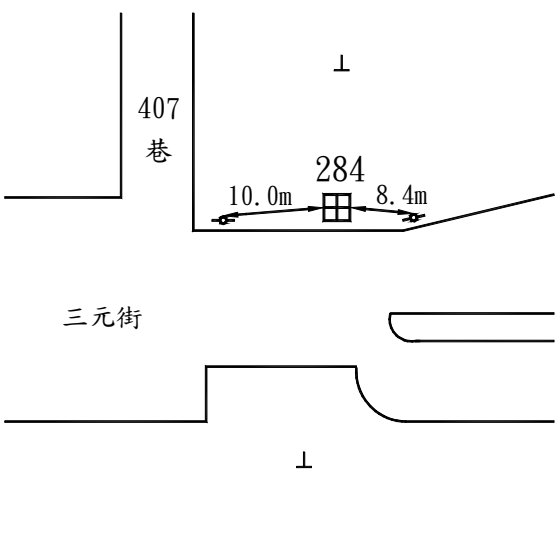


第 282 頁共 322 頁

樁號	TNK282	TWD 97	縱座標	2767166.223
埋設樁類	鐵蓋		橫座標	281910.337
埋設日期	93年02月		高程	85.874
樁號位置說明	點位於寶山街 209 號門前之柏油路上。			
樁 位 圖 表	略圖			
	詳圖			
	近景			
	遠景			
備註				

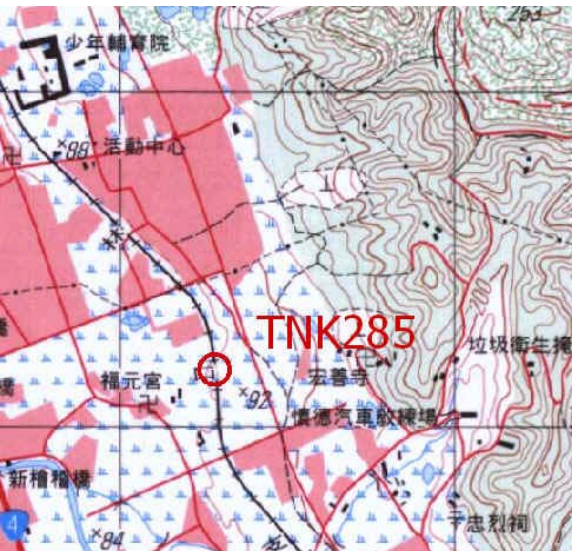
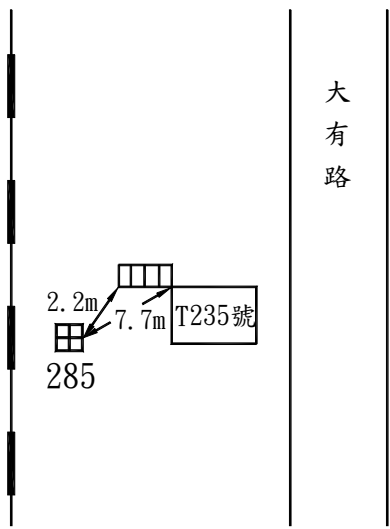


控制點點之記

樁號	TNK283	TWD 97	縱座標	2767215.470
埋設樁類	鐵蓋		橫座標	282140.957
埋設日期	93年02月		高程	93.586
樁號位置說明	點位於大有路 485 號前之人行道上。			
樁 位 圖 表	略圖		詳圖	
	近景		遠景	
備註				

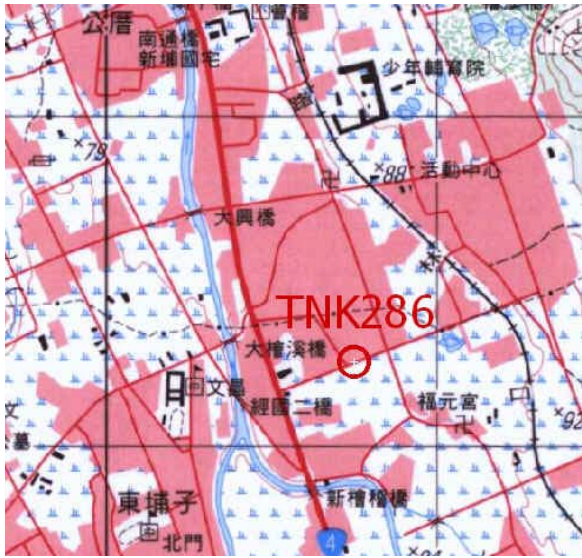
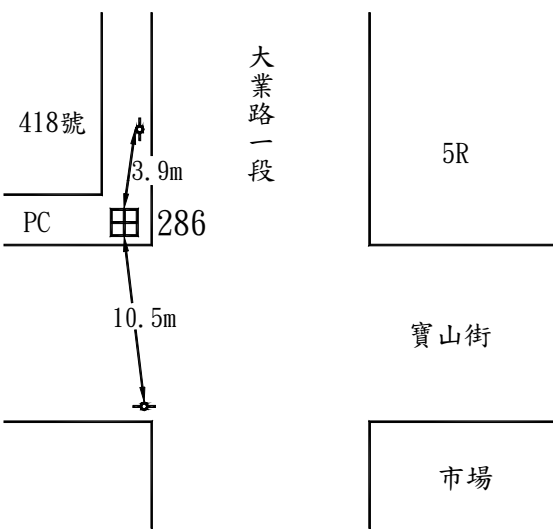


控制點點之記

樁號	TNK284	TWD 97	縱座標	2766786.046	
埋設樁類	水泥樁		橫座標	282724.984	
埋設日期	93年02月		高程	121.902	
樁號位置說明	點位於三元街407巷旁路邊。				
樁 位 圖 表	<p>略圖</p> 		<p>詳圖</p> 		
	<p>近景</p> 		<p>遠景</p> 		
	備註				

控制點點之記

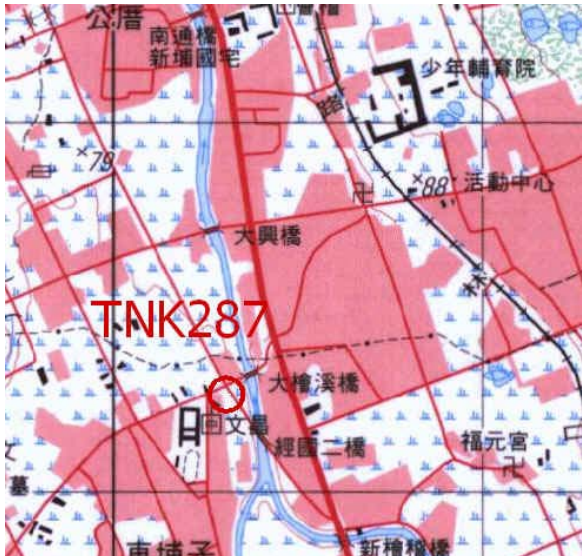
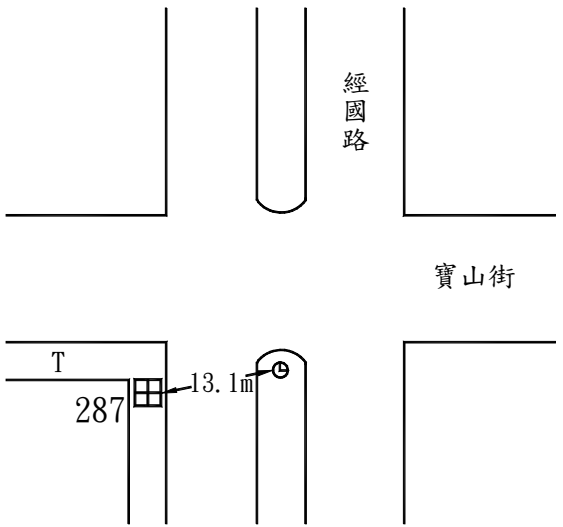


樁 號	TNK285	TWD 97	縱 座 標	2766970.354
埋 設 樁 類	水泥樁		橫 座 標	282117.883
埋 設 日 期	93 年 02 月		高 程	91.083
樁號位置說明	點位於大有路 235 號後面鐵路邊。			
樁 位 圖 表	<p style="text-align: center;">略 圖</p> 	<p style="text-align: center;">詳 圖</p> 		
	<p style="text-align: center;">近 景</p> 	<p style="text-align: center;">遠 景</p> 		
	備 註			

控制點點之記

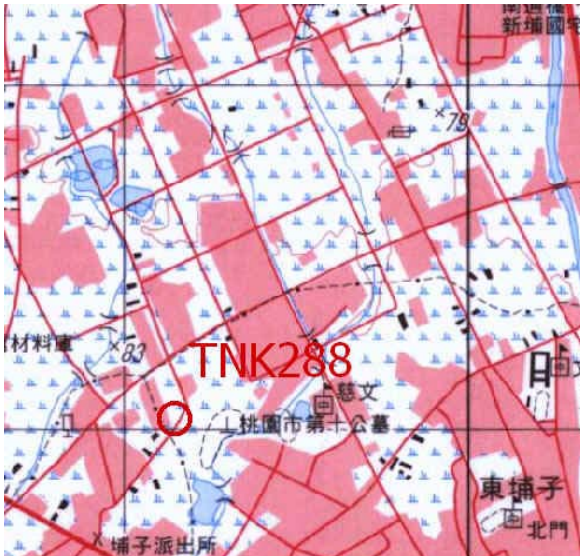
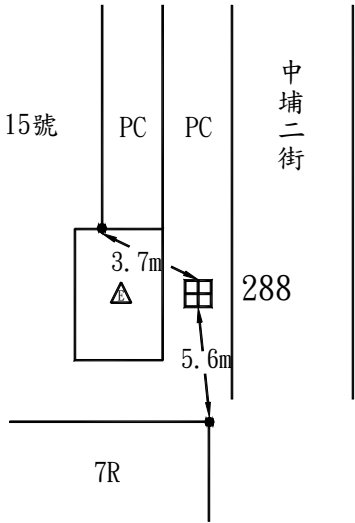


樁 號	TNK286	TWD 97	縱 座 標	2767056.229
埋 設 樁 類	鋼 片		橫 座 標	281585.011
埋 設 日 期	93 年 02 月		高 程	83.105
樁號位置說明	點位於寶山街 338 號門前 PC 上。			
樁 位 圖 表	略 圖	詳 圖		
				
	近 景	遠 景		
				
備 註				

控制點點之記

第 287 頁共 322 頁

樁號	TNK287	TWD 97	縱座標	2767063.196
埋設樁類	鐵蓋		橫座標	281141.628
埋設日期	93年02月		高程	83.228
樁號位置說明	點位於經國路與民生路交叉路口之人行道上。			
樁 位 圖 表	略圖	詳圖		
				
	近景	遠景		
				
備註				

控制點點之記

樁 號	TNK288	TWD 97	縱 座 標	2766831.446
埋 設 樁 類	鋼 片		橫 座 標	279981.350
埋 設 日 期	93 年 02 月		高 程	86.831
樁號位置說明	點位於中埔二街 15 號門前 PC 地上。			
樁 位 圖 表	略 圖	詳 圖		
				
	近 景	遠 景		
				
備 註				

控制點點之記

第 289 頁共 322 頁

樁號	TNK289	TWD 97	縱座標	2766831.217
埋設樁類	水泥樁		橫座標	279805.419
埋設日期	93年02月		高程	86.697
樁號位置說明	點位於大興西路與寶慶路交叉路口之人行道上。			
樁 位 圖 表	略圖			
	詳圖			
	近景			
	遠景			
備註				

控制點點之記

樁號	TNK290	TWD 97	縱座標	2766762.356
埋設樁類	水泥樁		橫座標	279409.186
埋設日期	93年02月		高程	88.624
樁號位置說明	點位於永安北路53號門前路邊。			
樁 位 圖 表	略圖			
	詳圖			
	近景			
	遠景			
備註				


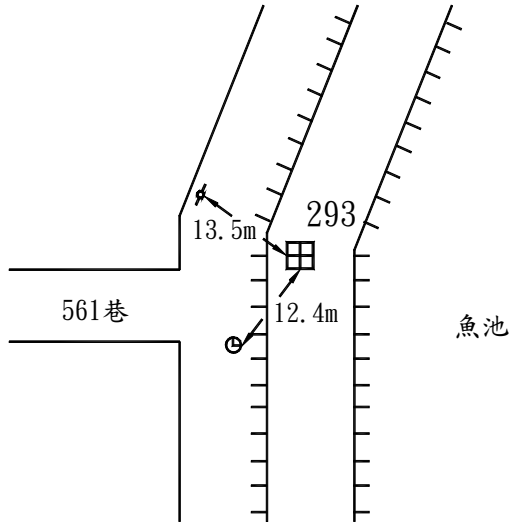


控制點點之記

樁號	TNK291	TWD 97	縱座標	2766606.160
埋設樁類	水泥樁		橫座標	278469.173
埋設日期	93年02月		高程	85.916
樁號位置說明	點位於永佳路與國道2號交會處之路邊。			
樁 位 圖 表	略圖			
	詳圖			
	近景			
	遠景			
備註				


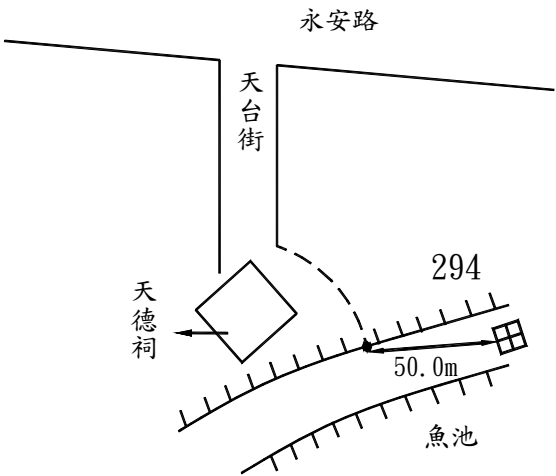


控制點點之記

樁號	TNK292	TWD 97	縱座標	2766436.104
埋設樁類	水泥樁		橫座標	278681.090
埋設日期	93年02月		高程	88.009
樁號位置說明	點位於國際路二段 561 巷 18-2 號旁之田埂上。			
樁 位 圖 表	略圖			
	詳圖			
	近景			
	遠景			
備註				

控制點點之記

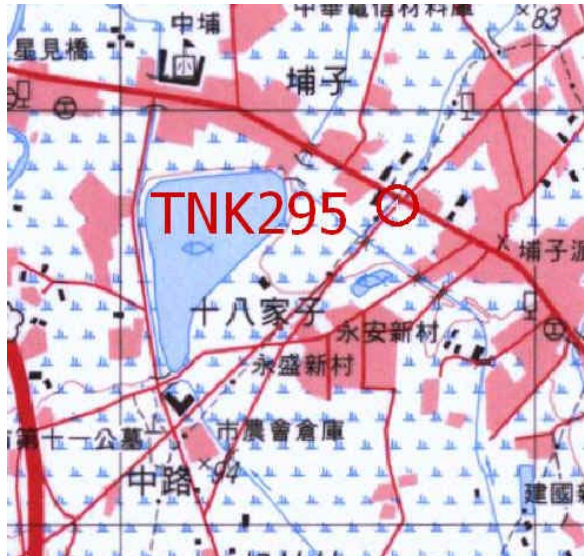
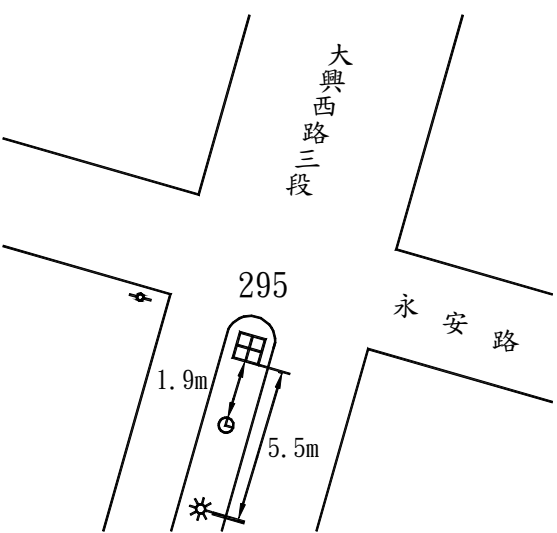


樁 號	TNK293	TWD 97	縱 座 標	2766529.441
埋 設 樁 類	水泥樁		橫 座 標	278876.743
埋 設 日 期	93 年 02 月		高 程	91.863
樁號位置說明	點位於國際路二段 561 巷巷口魚池護坡上。			
樁 位 圖 表	略 圖			
	詳 圖			
	近 景			
	遠 景			
備 註				

控制點點之記

樁號	TNK294	TWD 97	縱座標	2766554.719
埋設樁類	水泥樁		橫座標	279248.128
埋設日期	93年02月		高程	91.879
樁號位置說明	點位於天台街底天德祠後魚池護坡旁。			
樁 位 圖 表	略圖			
	詳圖			
	近景			
	遠景			
備註				

控制點點之記

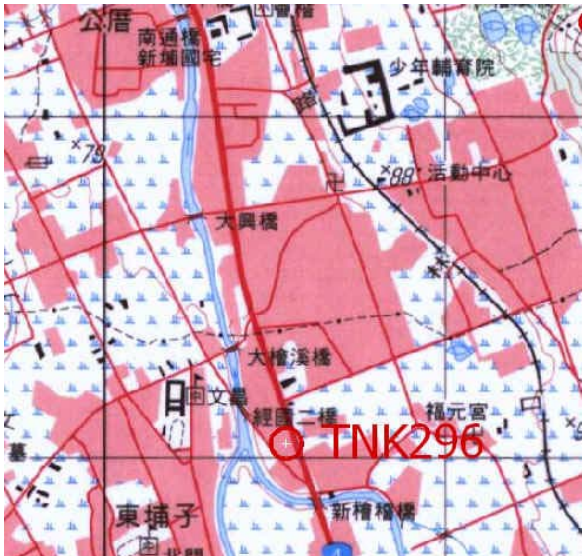
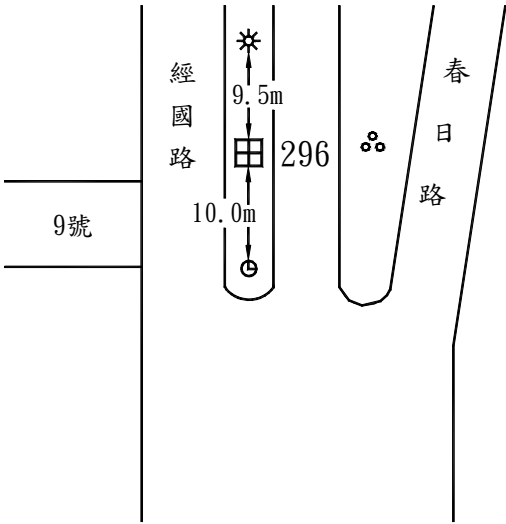


樁號	TNK295	TWD 97	縱座標	2766570.736
埋設樁類	鋼片		橫座標	279502.814
埋設日期	93年02月		高程	89.48
樁號位置說明	點位於大興西路三段與永安路交叉路口之中央分隔道上。			

樁位圖表	略圖	詳圖
		
	近景	遠景
		

備註	
----	--

控制點點之記

樁號	TNK296	TWD 97	縱座標	2766841.911
埋設樁類	水泥樁		橫座標	281369.245
埋設日期	93年02月		高程	84.489
樁號位置說明	點位於經國路9號門前之中央分隔島上。			

樁位圖表	略圖	詳圖
	近景	遠景
		
		

備註	
----	--

控制點點之記

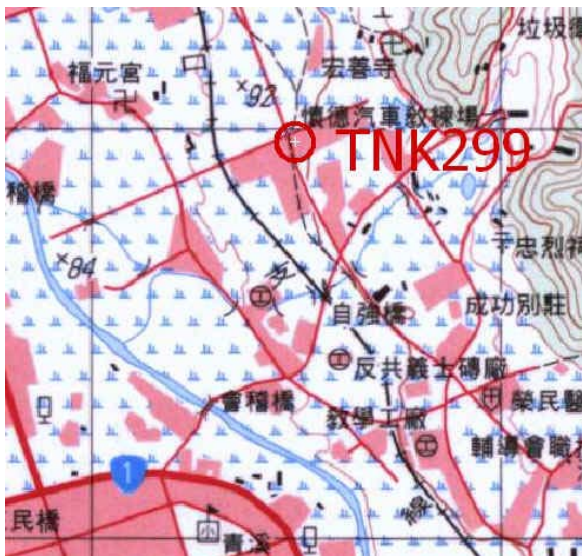
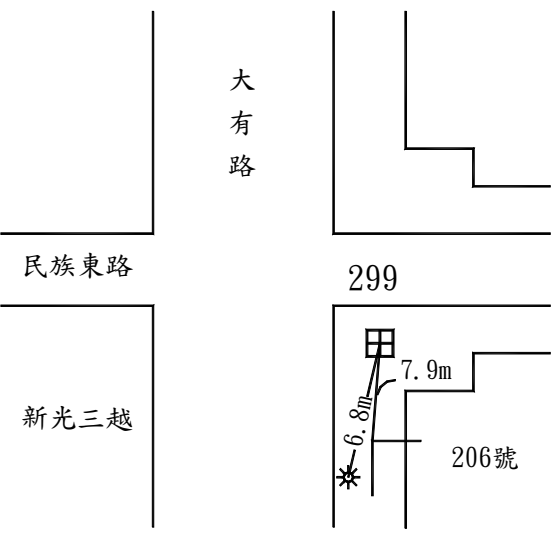


樁號	TNK297	TWD 97	縱座標	2766863.197
埋設樁類	鋼片		橫座標	281723.358
埋設日期	93年02月		高程	84.454
樁號位置說明	點位於大業路一段 299 號旁之 PC 上。			
樁 位 圖 表	<p>略圖</p> 		<p>詳圖</p> 	
	<p>近景</p> 		<p>遠景</p> 	
	備註			

控制點點之記

第 298 頁共 322 頁

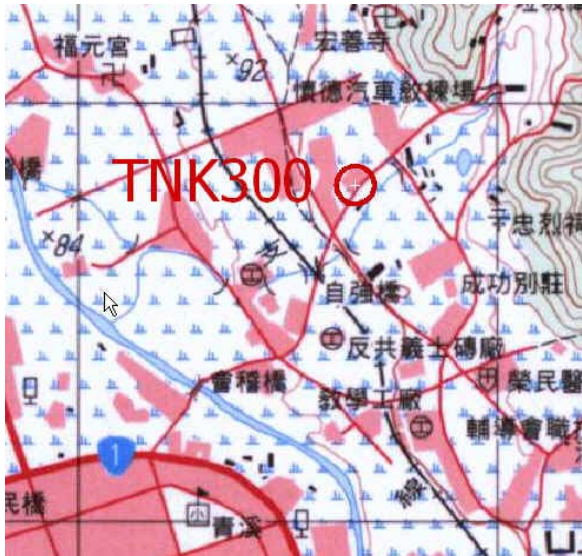
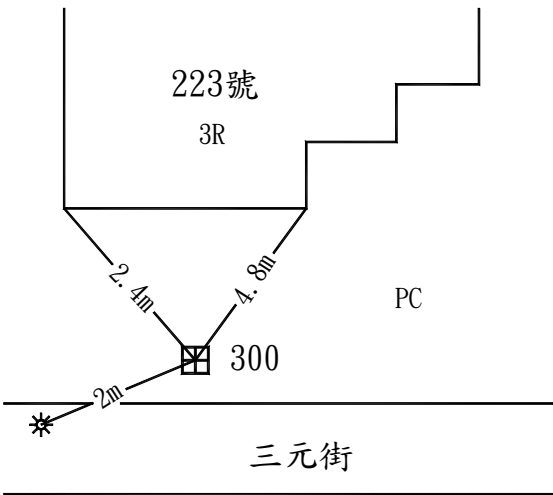


樁號	TNK298	TWD 97	縱座標	2766707.851
埋設樁類	鋼片		橫座標	282135.432
埋設日期	93年02月		高程	94.113
樁號位置說明	點位於民光東路 111 號門前之中央分隔島上。			
樁 位 圖 表	略圖			
	詳圖			
	近景			
	遠景			
備註				

控制點點之記

樁號	TNK299	TWD 97	縱座標	2766766.308
埋設樁類	鐵蓋		橫座標	282333.564
埋設日期	93年02月		高程	99.589
樁號位置說明	點位於大有路 206 號門前之人行道上。			
樁 位 圖 表	略圖	詳圖		
				
	近景	遠景		
				
備註				

控制點點之記

第 300 頁共 322 頁

樁 號	TNK300	TWD 97	縱 座 標	2766603.448
埋 設 樁 類	鋼 片		橫 座 標	282497.933
埋 設 日 期	93 年 02 月		高 程	105.783
樁號位置說明	點位於三元街 223 號門前 PC 上。			
樁 位 圖 表	略 圖			
	詳 圖			
	近 景			
	遠 景			
備 註				