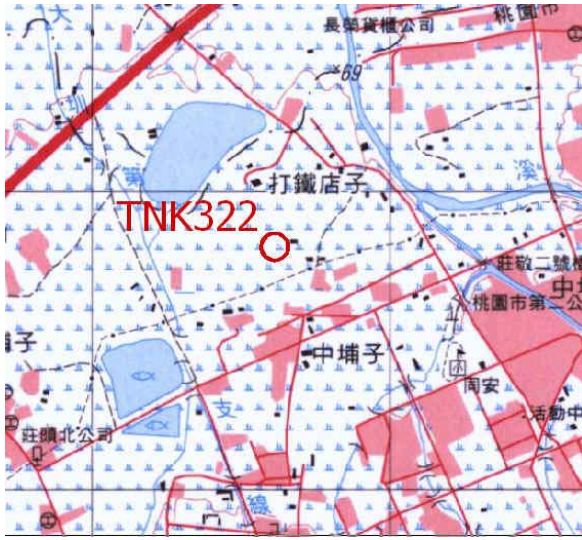
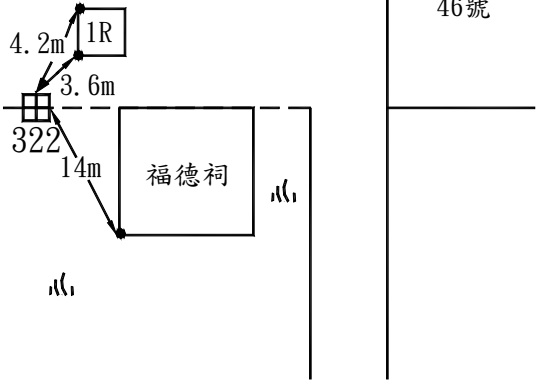




# 控制點點之記

樁號	TNK321	TWD 97	縱座標	2766454.689
埋設樁類	鋼片		橫座標	280056.974
埋設日期	93年02月		高程	88.815
樁號位置說明	點位於溫州街 52 巷 25 號旁之 PC 地上。			
樁位圖表	略圖			
	詳圖			
	近景			
	遠景			
備註				

# 控制點點之記

樁號	TNK322	TWD 97	縱座標	2768613.423
埋設樁類	水泥樁		橫座標	279432.953
埋設日期	93年02月		高程	75.084
樁號位置說明	點位於莊二街 166 巷 57 弄 46 號旁土地公廟邊之田埂旁。			
樁 位 圖 表	略圖			
	詳圖			
	近景			
	遠景			
備註				