

控制點點之記

第 141 頁共 322 頁

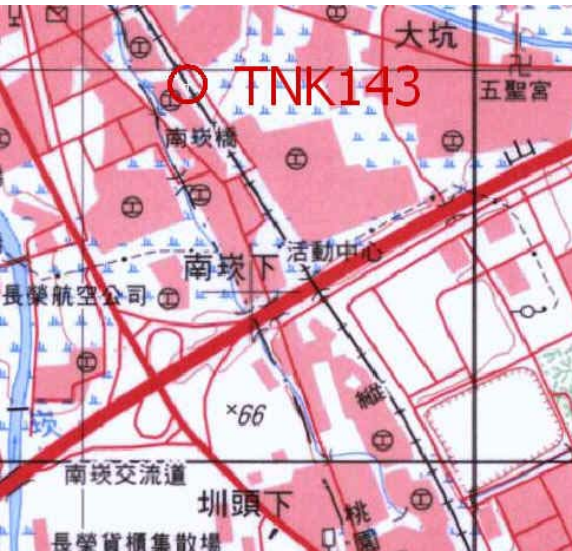
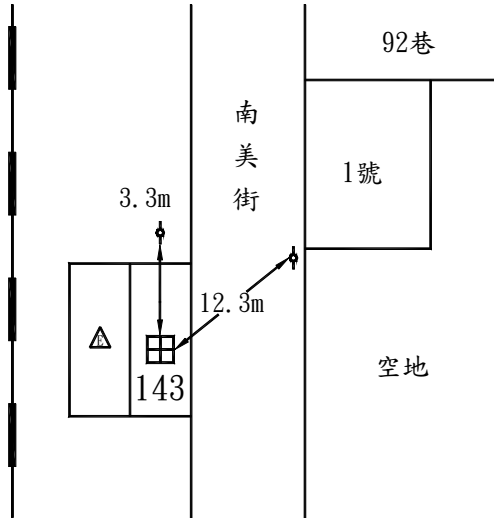


樁號	TNK141	TWD 97	縱座標	2770563.517
埋設樁類	鋼片		橫座標	278563.741
埋設日期	93年02月		高程	57.868
樁號位置說明	由福德祠(點 153 號)前行 200 公尺之田埂邊。			
樁 位 圖 表	略圖	詳圖		
	近景	遠景		
備註				

控制點點之記


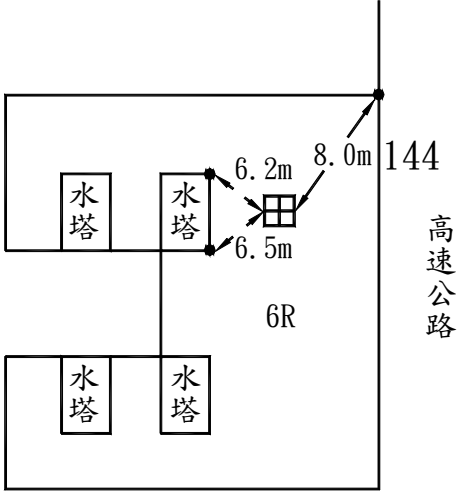


第 142 頁共 322 頁

樁號	TNK142	TWD 97	縱座標	2770711.070
埋設樁類	水泥樁		橫座標	279653.405
埋設日期	93年02月		高程	62.984
樁號位置說明	點位於中正路 20 號門前中央分隔島上。			
樁 位 圖 表	<p>略圖</p>		<p>詳圖</p>	
	<p>近景</p>		<p>遠景</p>	
	備註			

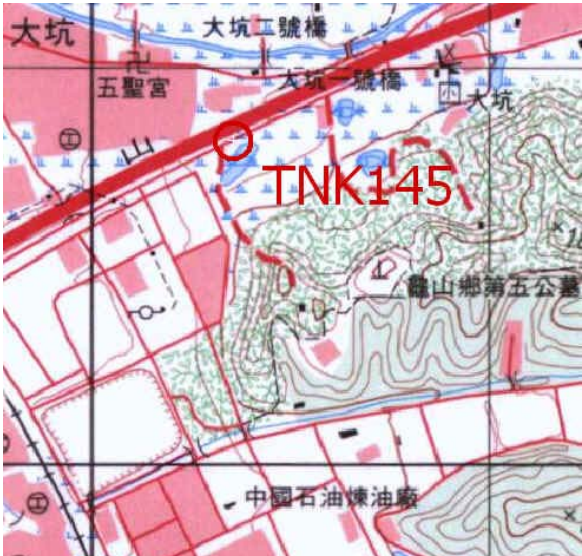
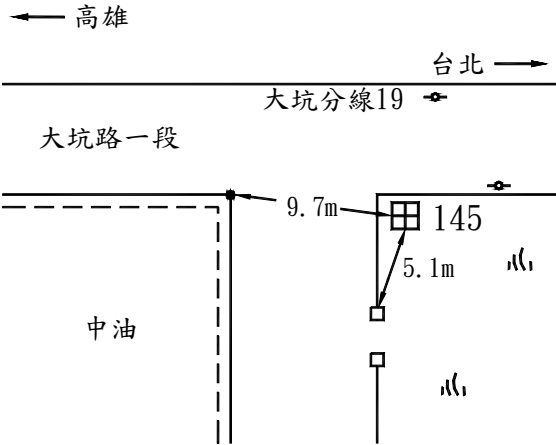


控制點點之記

樁 號	TNK143	TWD 97	縱 座 標	2770761.991	
埋 設 樁 類	鋼 片		橫 座 標	280102.569	
埋 設 日 期	93 年 02 月		高 程	69.261	
樁號位置說明	點位於南美街 90 巷 1 號後方電器設備旁。				
樁 位 圖 表	<p style="text-align: center;">略 圖</p> 		<p style="text-align: center;">詳 圖</p> 		
	<p style="text-align: center;">近 景</p> 		<p style="text-align: center;">遠 景</p> 		
	備 註				


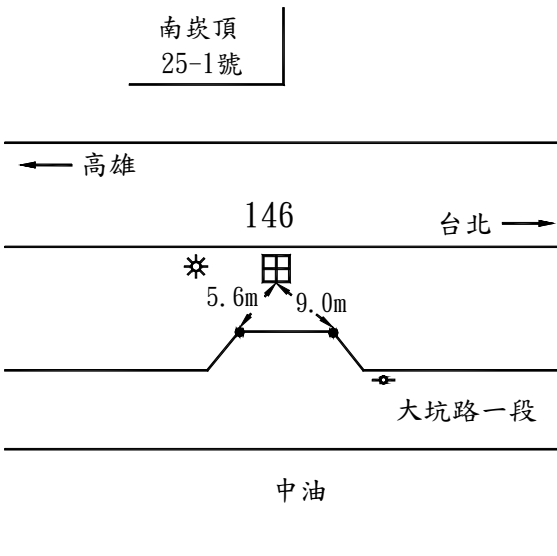


控制點點之記

樁 號	TNK144	TWD 97	縱 座 標	2770605.844
埋 設 樁 類	鋼 片		橫 座 標	280975.490
埋 設 日 期	93 年 02 月		高 程	107.016
樁號位置說明	點位於南上路 520 巷 28 弄 37 號之頂樓。			
樁 位 圖 表	略 圖	詳 圖		
				
	近 景	遠 景		
				
備 註				

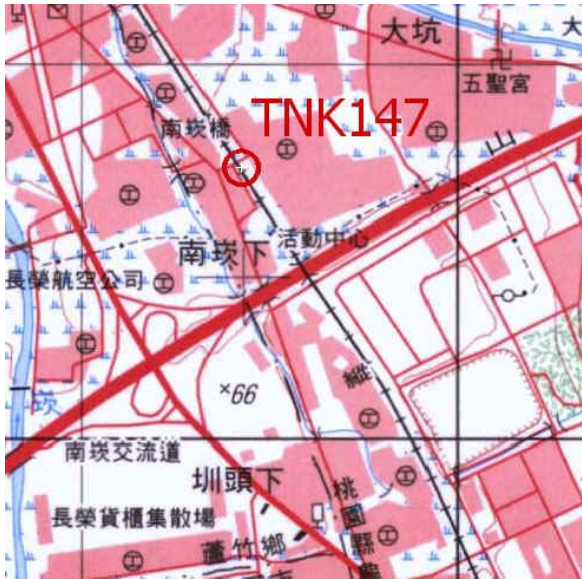
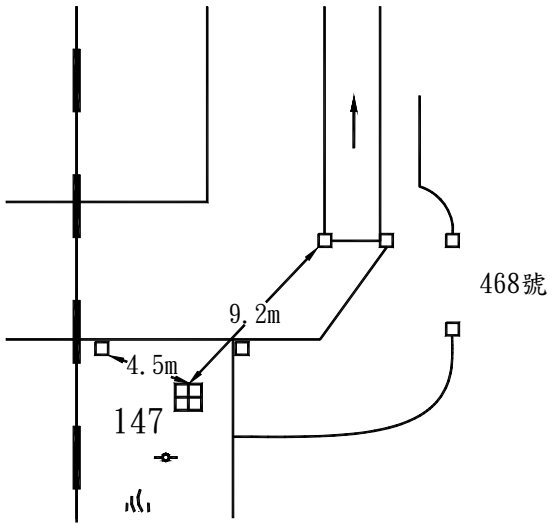


控制點點之記

樁 號	TNK145	TWD 97	縱 座 標	2770613.460
埋 設 樁 類	水泥樁		橫 座 標	281189.843
埋 設 日 期	93 年 02 月		高 程	88.701
樁號位置說明	點位於大坑路一段電桿大坑分線 19 之對面馬路邊。			
樁 位 圖 表	略 圖	詳 圖		
				
	近 景	遠 景		
				
備 註				

控制點點之記

樁 號	TNK146	TWD 97	縱 座 標	2770410.638	
埋 設 樁 類	水泥樁		橫 座 標	280771.263	
埋 設 日 期	93 年 02 月		高 程	84.44	
樁號位置說明	點位於大坑路一段與南崁頂交叉路口之涵洞上方。				
樁 位 圖 表	<p>略 圖</p> 		<p>詳 圖</p> 		
	<p>近 景</p> 		<p>遠 景</p> 		
	備				
	註				

控制點點之記

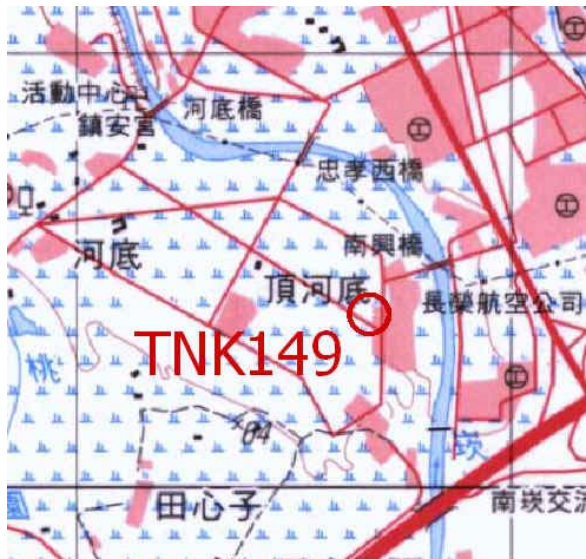
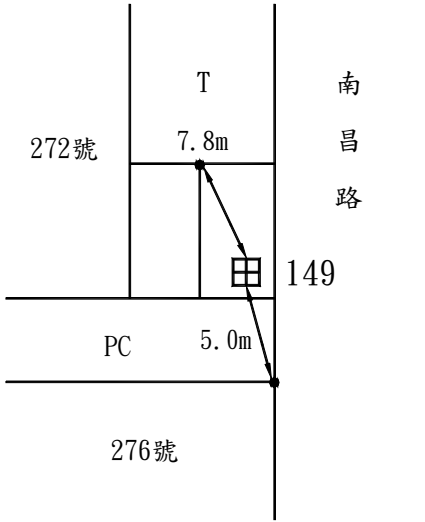


樁 號	TNK147	TWD 97	縱 座 標	2770521.607
埋 設 樁 類	水泥樁		橫 座 標	280259.630
埋 設 日 期	93 年 02 月		高 程	72.622
樁號位置說明	點位於民生北路一段 468 號門前停車場邊。			
樁 位 圖 表	略 圖			
	詳 圖			
	近 景			
	遠 景			
備 註				

控制點點之記

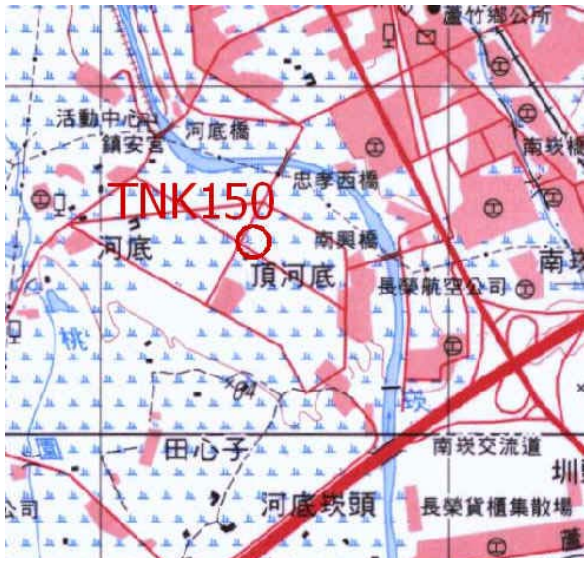
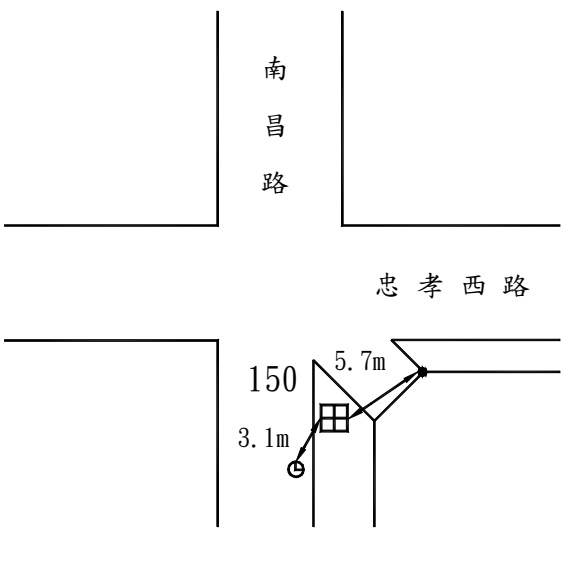


樁號	TNK148	TWD 97	縱座標	2770454.216
埋設樁類	水泥樁		橫座標	279801.997
埋設日期	93年02月		高程	64.508
樁號位置說明	點位於中正路與新南路一段交叉路口人行道上。			
樁 位 圖 表	略圖			
	詳圖			
	近景			
	遠景			
備註				

控制點點之記

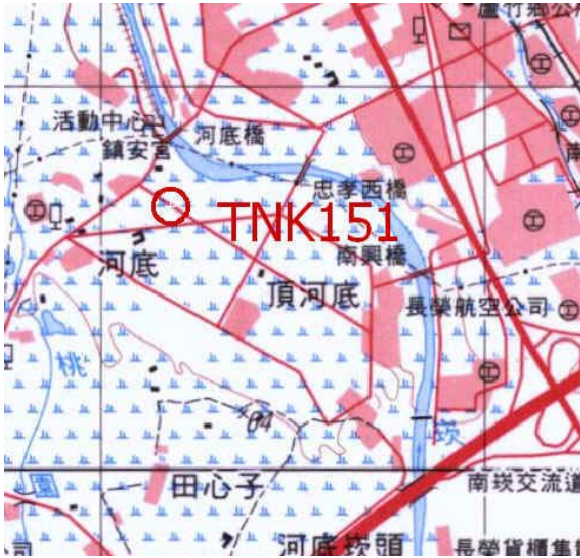
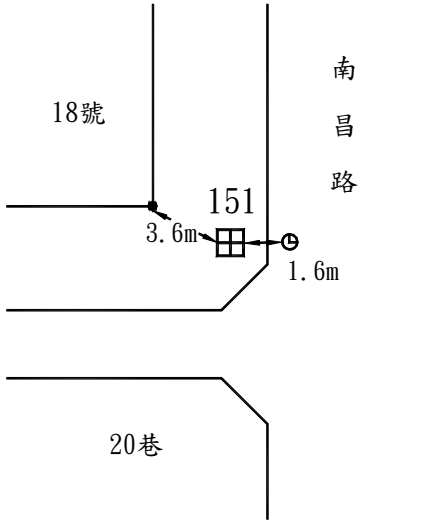


第 149 頁共 322 頁

樁號	TNK149	TWD 97	縱座標	2770196.954	
埋設樁類	鋼片		橫座標	279506.878	
埋設日期	93年02月		高程	60.082	
樁號位置說明	點位於南昌路 272 號門前人行道上。				
樁 位 圖 表	<p>略圖</p> 		<p>詳圖</p> 		
	<p>近景</p> 		<p>遠景</p> 		
	備註				


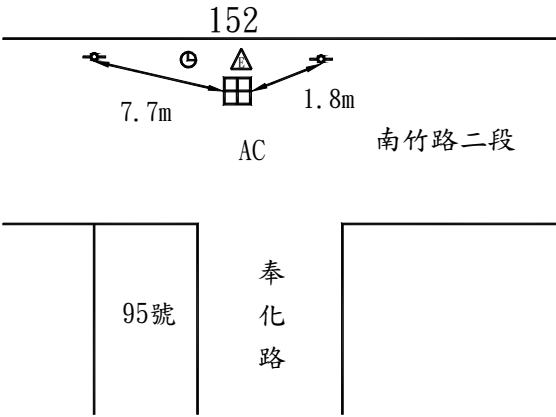


控制點點之記

樁號	TNK150	TWD 97	縱座標	2770352.205
埋設樁類	鋼片		橫座標	279272.072
埋設日期	93年02月		高程	58.066
樁號位置說明	點位於南昌路與忠孝西路交叉路口人行道上。			
樁 位 圖 表	略圖			
	詳圖			
	近景			
	遠景			
備註				

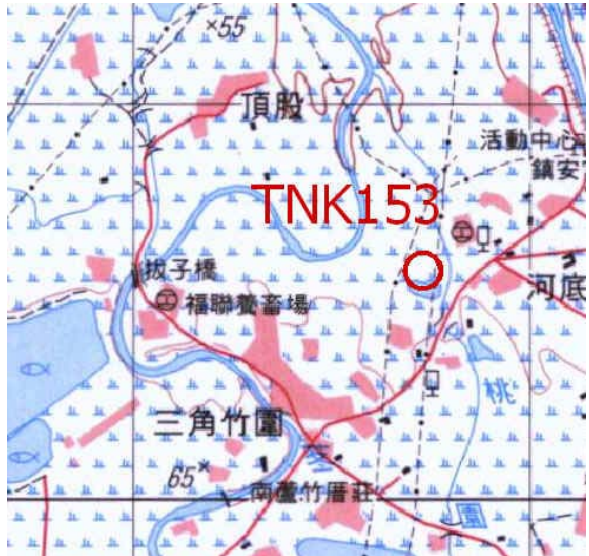
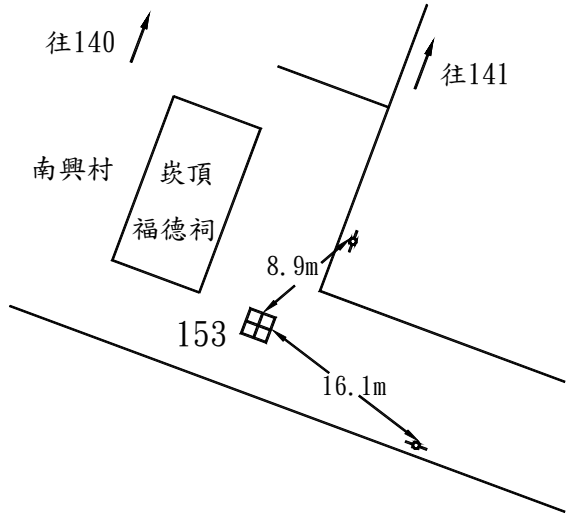


控制點點之記

樁號	TNK151	TWD 97	縱座標	2770485.235	
埋設樁類	鋼片		橫座標	279013.631	
埋設日期	93年02月		高程	55.926	
樁號位置說明	點位於南昌路 20 巷巷口人行道上。				
樁 位 圖 表	<p>略圖</p> 		<p>詳圖</p> 		
	<p>近景</p> 		<p>遠景</p> 		
	備註				

控制點點之記


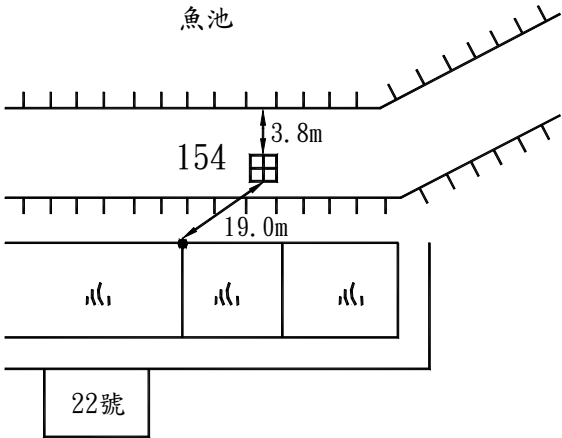


樁 號	TNK152	TWD 97	縱 座 標	2770415.527
埋 設 樁 類	鐵 蓋		橫 座 標	278743.591
埋 設 日 期	93 年 02 月		高 程	54.959
樁號位置說明	點位於南竹路二段與奉化路交叉路口 AC 上。			
樁 位 圖 表	略 圖	詳 圖		
				
	近 景	遠 景		
				
備 註				

控制點點之記


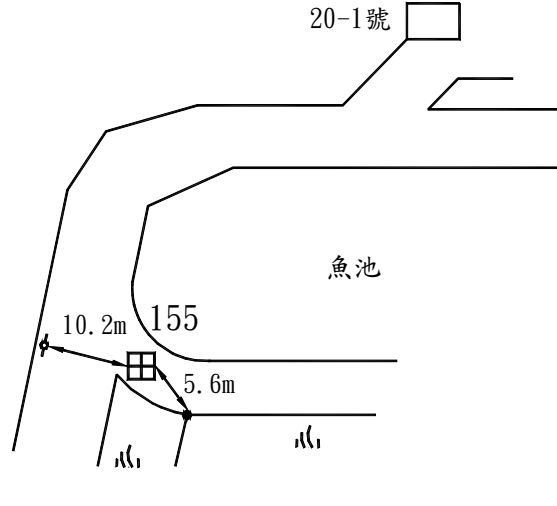


樁 號	TNK153	TWD 97	縱 座 標	2770376.778
埋 設 樁 類	鋼 片		橫 座 標	278561.771
埋 設 日 期	93 年 02 月		高 程	58.604
樁號位置說明		由南竹二段 121 號對面巷道前行 70 公尺,點位於福德祠旁。		
樁 位 圖 表	<p style="text-align: center;">略 圖</p> 	<p style="text-align: center;">詳 圖</p> 		
	<p style="text-align: center;">近 景</p> 	<p style="text-align: center;">遠 景</p> 		
	備 註			

控制點點之記


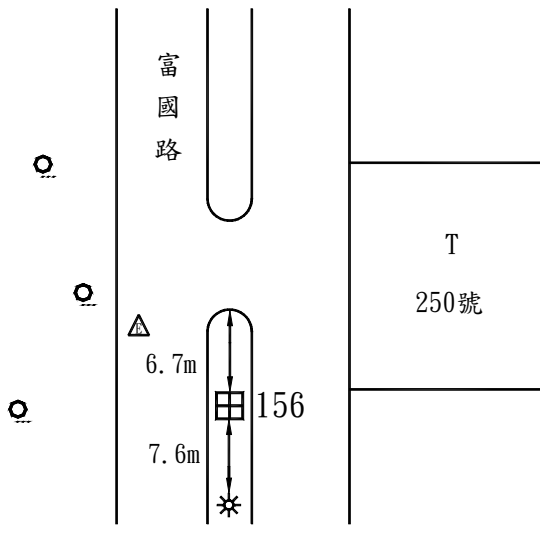


第 154 頁共 322 頁

樁號	TNK154	TWD 97	縱座標	2770082.586	
埋設樁類	水泥樁		橫座標	277702.606	
埋設日期	93年02月		高程	65.438	
樁號位置說明	點位於南竹路三段98巷2弄22號對面大圳2-1號池之東南角護坡上。				
樁 位 圖 表	<p>略圖</p> 		<p>詳圖</p> 		
	<p>近景</p> 		<p>遠景</p> 		
	備				
	註				

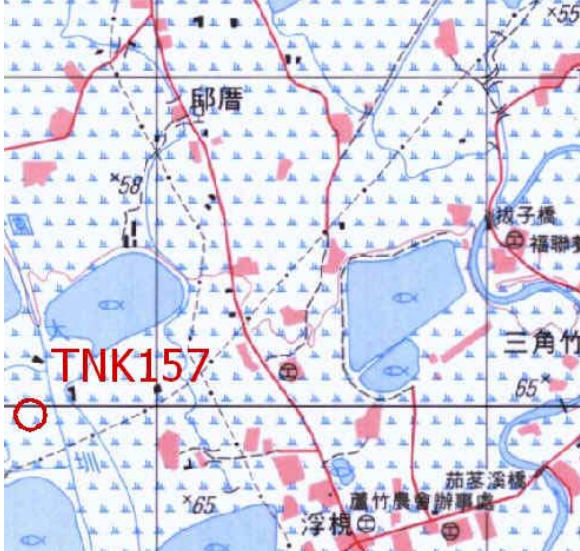
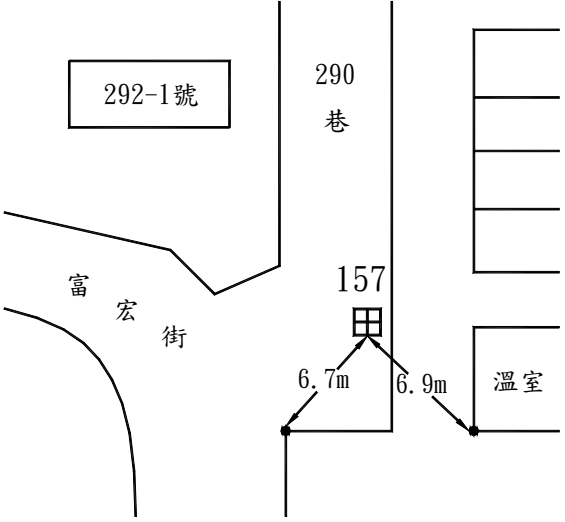


控制點點之記

樁 號	TNK155	TWD 97	縱 座 標	2769883.147
埋 設 樁 類	水泥樁		橫 座 標	277434.169
埋 設 日 期	93 年 02 月		高 程	65.795
樁號位置說明	點位於蘆竹 20-1 號旁大圳第 2-1 號池之西南角護坡上。			
樁 位 圖 表	<p style="text-align: center;">略 圖</p> 	<p style="text-align: center;">詳 圖</p> 		
	<p style="text-align: center;">近 景</p> 	<p style="text-align: center;">遠 景</p> 		
	備 註			

控制點點之記

樁 號	TNK156	TWD 97	縱 座 標	2769960.966
埋 設 樁 類	水泥樁		橫 座 標	277145.704
埋 設 日 期	93 年 02 月		高 程	63.554
樁號位置說明	點位於富國路二段 250 號門前中央分隔島上。			
樁 位 圖 表	略 圖	詳 圖		
				
	近 景	遠 景		
				
備 註				

控制點點之記

樁 號	TNK157	TWD 97	縱 座 標	2769772.800
埋 設 樁 類	鐵 蓋		橫 座 標	276442.739
埋 設 日 期	93 年 02 月		高 程	63.617
樁號位置說明	點位於富宏街 290 巷巷口 AC 路上。			
樁 位 圖 表	略 圖	詳 圖		
				
	近 景	遠 景		
				
備 註				

控制點點之記

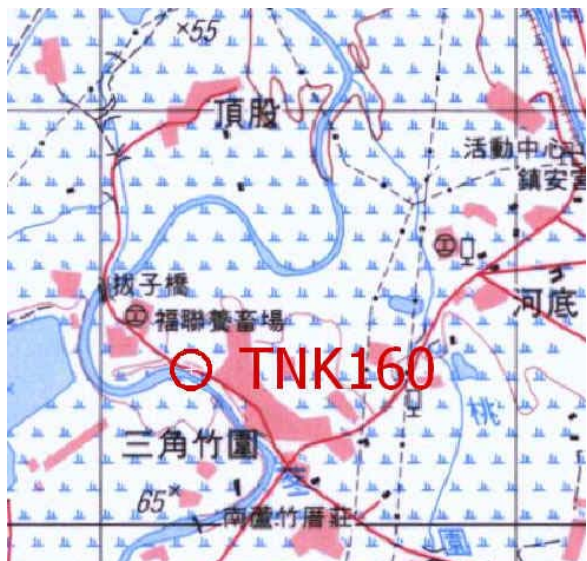
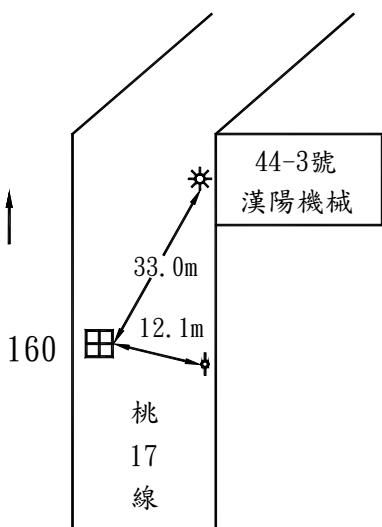


樁 號	TNK158	TWD 97	縱 座 標	2769997.236
埋 設 樁 類	水泥樁		橫 座 標	276311.033
埋 設 日 期	93 年 02 月		高 程	64.307
樁號位置說明	點位於富宏街 290 巷巷底桃園大圳第 21 號池之護堤上。			
樁 位 圖 表	略 圖	詳 圖		
	近 景	遠 景		
備 註				

控制點點之記

第 159 頁共 322 頁

樁號	TNK159	TWD 97	縱座標	2769559.715
埋設樁類	水泥樁		橫座標	276381.687
埋設日期	93年02月		高程	69.323
樁號位置說明	點位於富竹街桃園大圳第 19 號池北方之護坡上。			
樁 位 圖 表	略圖			
	詳圖			
	近景			
	遠景			
備註				

控制點點之記

樁號	TNK160	TWD 97	縱座標	2770173.728
埋設樁類	鐵蓋		橫座標	278048.266
埋設日期	93年02月		高程	62.278
樁號位置說明	點位於河底 44-3 號旁 AC 路上。			
樁位圖表	略圖			
	詳圖			
	近景			
	遠景			
備註				