
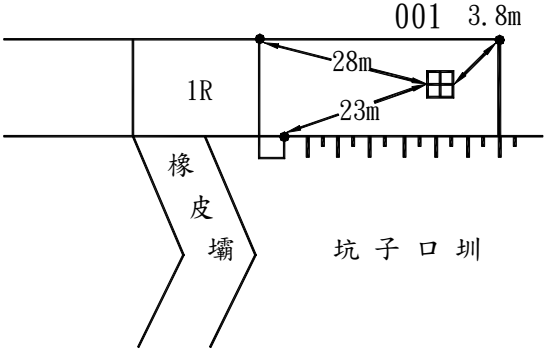



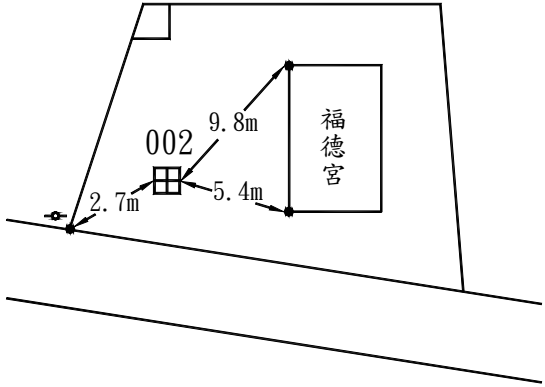




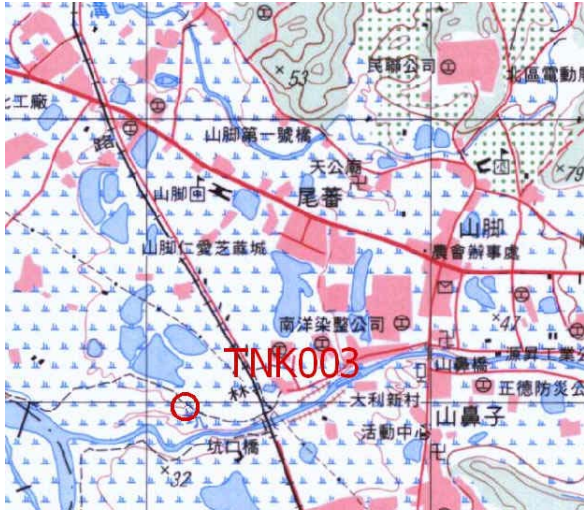
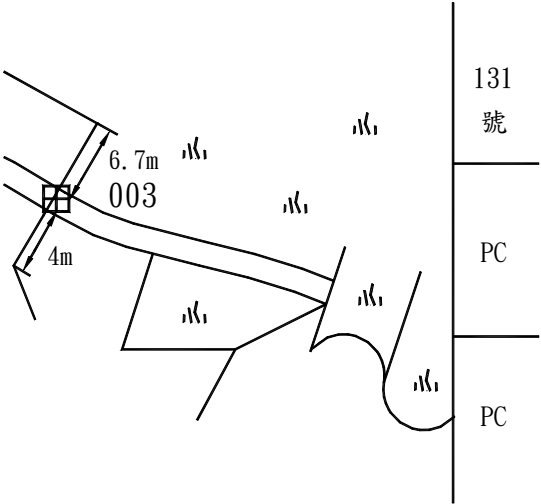


控制點點之記

樁號	TNK001	TWD 97	縱座標	2774781.738
埋設樁類	鋼片		橫座標	277412.187
埋設日期	93年02月		高程	29.452
樁號位置說明	點位於坑子口圳，橡皮壩北側堤防上。			
樁 位 圖 表	略圖			
	詳圖			
	近景			
	遠景			
備註				

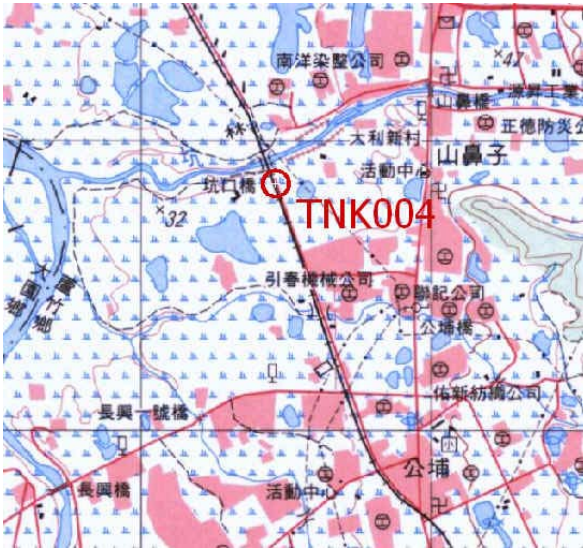
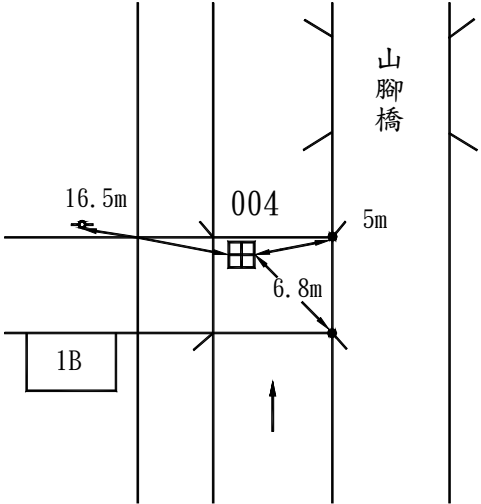


控制點點之記

樁 號	TNK002	TWD 97	縱 座 標	2774534.622
埋 設 樁 類	鋼 片		橫 座 標	277658.568
埋 設 日 期	93 年 02 月		高 程	31.256
樁號位置說明	點位於內厝村土地廟旁 PC 上。			
樁 位 圖 表	略 圖			
	詳 圖			
	近 景			
	遠 景			
備 註				

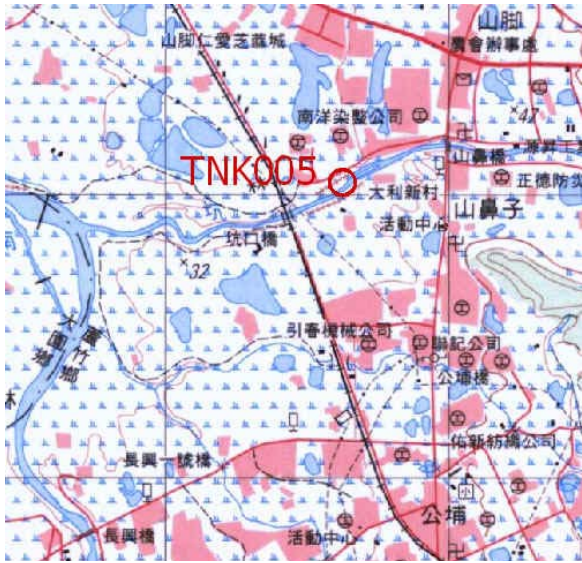
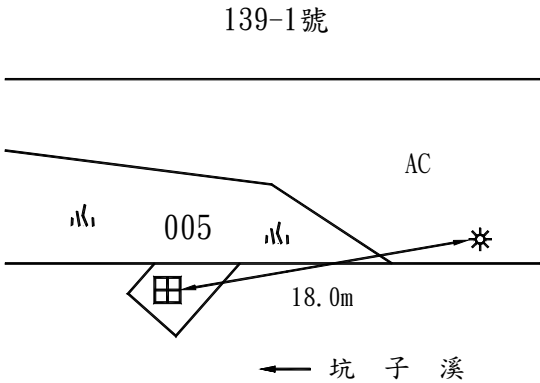


控制點點之記

樁號	TNK003	TWD 97	縱座標	2774784.289
埋設樁類	鋼片		橫座標	277967.922
埋設日期	93年02月		高程	33.518
樁號位置說明	點位於山腳 131-3 號旁田埂前行 100 公尺處。			
樁 位 圖 表	略圖	詳圖		
				
	近景	遠景		
				
備註				

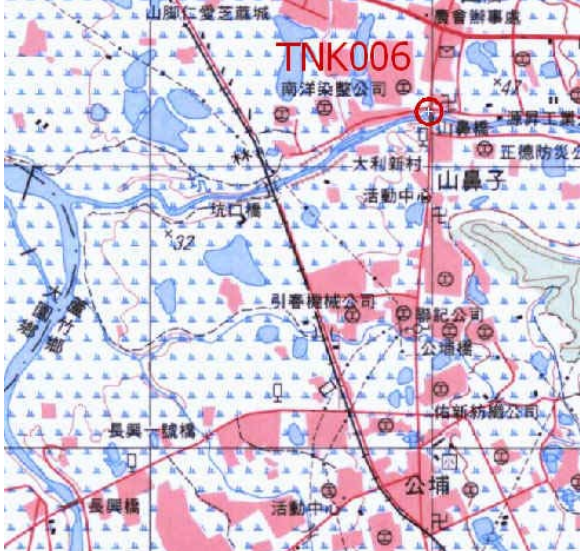
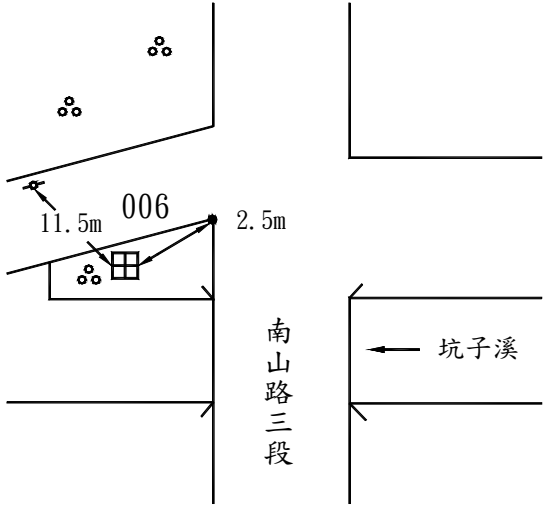


控制點點之記

樁 號	TNK004	TWD 97	縱 座 標	2774649.934
埋 設 樁 類	鋼 片		橫 座 標	278296.018
埋 設 日 期	93 年 02 月		高 程	37.92
樁號位置說明	點位於山鼻村 6 鄰山腳擋土旁橋板上。			
樁 位 圖 表	略 圖	詳 圖		
				
	近 景	遠 景		
				
備 註				

控制點點之記

樁 號	TNK005	TWD 97	縱 座 標	2774842.315
埋 設 樁 類	鋼 片		橫 座 標	278457.621
埋 設 日 期	93 年 02 月		高 程	40.12
樁號位置說明	點位於山腳 139-1 號旁水門上。			
樁 位 圖 表	略 圖	詳 圖		
				
	近 景	遠 景		
				
備 註				

控制點點之記

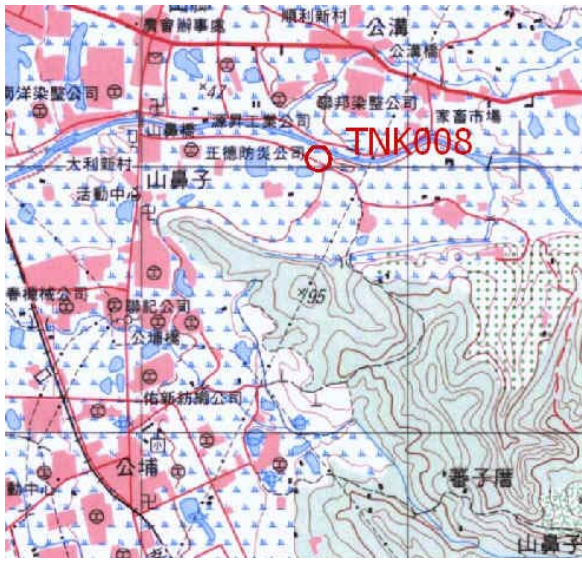
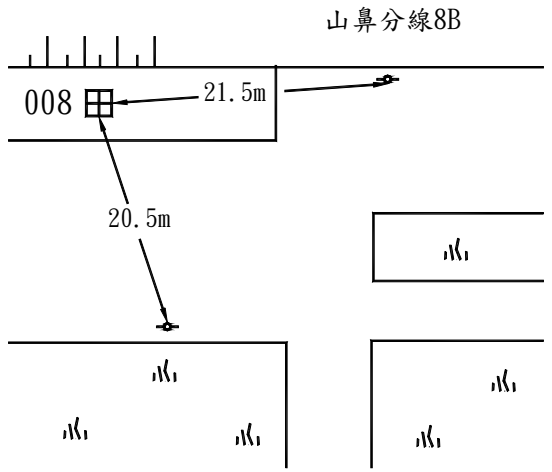


樁號	TNK006	TWD 97	縱座標	2774992.509
埋設樁類	水泥樁		橫座標	278822.224
埋設日期	93年02月		高程	44.579
樁號位置說明	點位於南山路三段山鼻橋橋頭花園中。			
樁 位 圖 表	略圖			
	詳圖			
	近景			
	遠景			
備註				

控制點點之記

第 7 頁共 322 頁

樁號	TNK007	TWD 97	縱座標	2774912.968
埋設樁類	鋼片		橫座標	279163.700
埋設日期	93年02月		高程	44.926
樁號位置說明	點位於坑子溪山鼻村9鄰,海山釣魚池對面堤防上。			
樁 位 圖 表	<p>略圖</p>		<p>詳圖</p>	
	<p>近景</p>		<p>遠景</p>	
	備註			

控制點點之記

樁號	TNK008	TWD 97	縱座標	2774827.757
埋設樁類	鋼片		橫座標	279498.604
埋設日期	93年02月		高程	49.818
樁號位置說明	點位於坑子溪山鼻村9鄰,山鼻分線8B旁堤防上。			
樁 位 圖 表	略圖	詳圖		
				
	近景	遠景		
				
備註				

控制點點之記

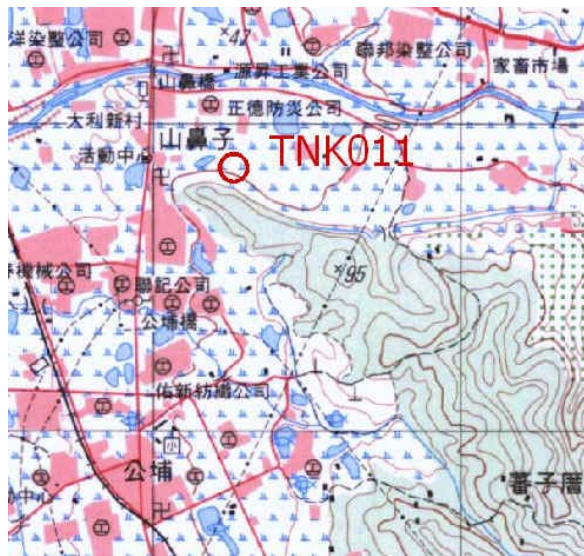
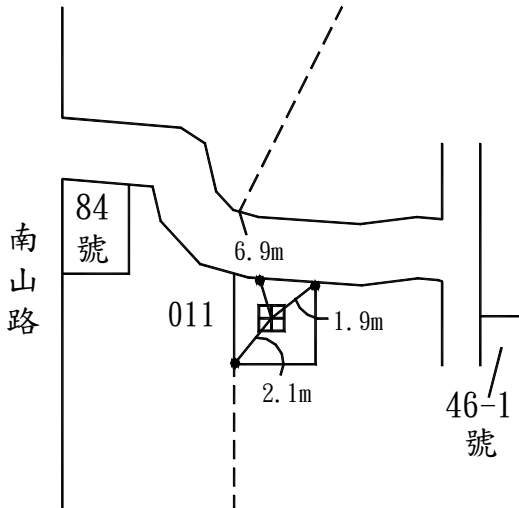


樁 號	TNK009	TWD 97	縱 座 標	2774517.366
埋 設 樁 類	鋼 片		橫 座 標	279632.327
埋 設 日 期	93 年 02 月		高 程	55.437
樁號位置說明	點位於山鼻子 48-2 號後方魚池護坡上。			
樁 位 圖 表	<p style="text-align: center;">略 圖</p>		<p style="text-align: center;">詳 圖</p>	
	<p style="text-align: center;">近 景</p>		<p style="text-align: center;">遠 景</p>	
	備 註			

控制點點之記


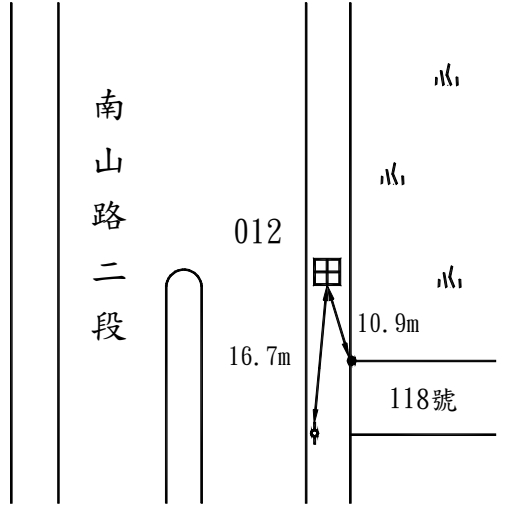


第 10 頁共 322 頁

樁號	TNK010	TWD 97	縱座標	2774582.009
埋設樁類	鋼片		橫座標	279355.030
埋設日期	93年02月		高程	49.87
樁號位置說明	由南山路三段 84 號旁農路前行 530 公尺右側橋板上。			
樁 位 圖 表	略圖			
	詳圖			
	近景			
	遠景			
備註				

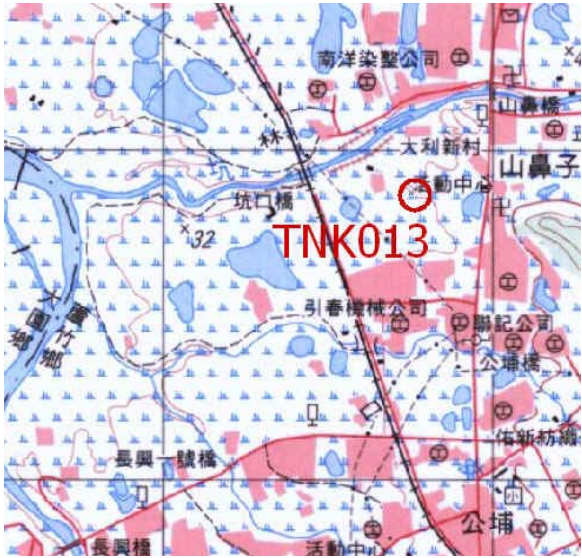
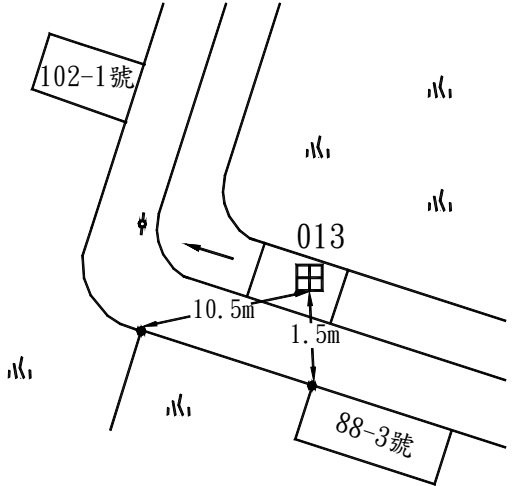


控制點點之記

樁 號	TNK011	TWD 97	縱 座 標	2774654.899	
埋 設 樁 類	鋼 片		橫 座 標	279094.881	
埋 設 日 期	93 年 02 月		高 程	46.852	
樁號位置說明	由南山路三段 84 號旁農路前行 250 公尺右側橋板上。				
樁 位 圖 表	<p style="text-align: center;">略 圖</p> 		<p style="text-align: center;">詳 圖</p> 		
	<p style="text-align: center;">近 景</p> 		<p style="text-align: center;">遠 景</p> 		
	備				
	註				

控制點點之記

樁號	TNK012	TWD 97	縱座標	2774734.831
埋設樁類	鋼片		橫座標	278850.239
埋設日期	93年02月		高程	43.495
樁號位置說明	點位於南山路三段 118 號旁人行道上。			
樁 位 圖 表	<p>略圖</p> 		<p>詳圖</p> 	
	<p>近景</p> 		<p>遠景</p> 	
	備註			

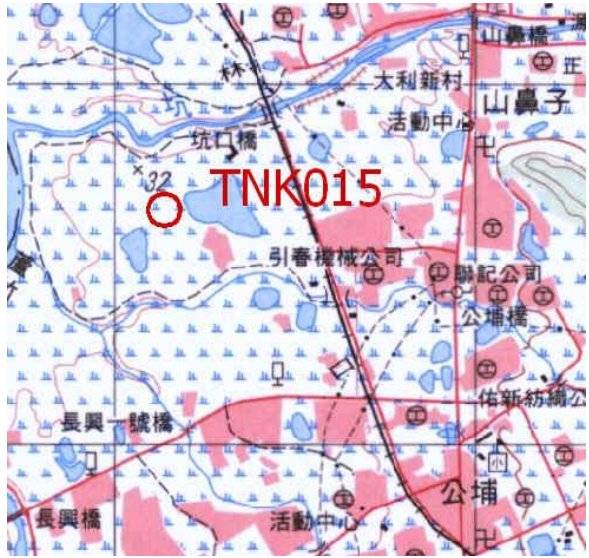
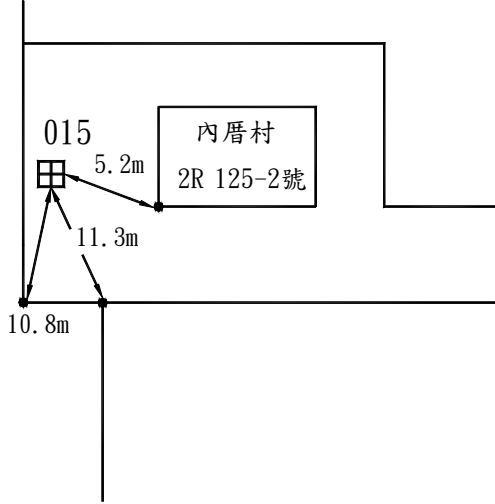


控制點點之記

樁號	TNK013	TWD 97	縱座標	2774661.492
埋設樁類	鋼片		橫座標	278595.352
埋設日期	93年02月		高程	40.76
樁號位置說明	點位於山鼻子 88-3 號旁之橋板上。			
樁位圖表	略圖	詳圖		
				
	近景	遠景		
				
備註				

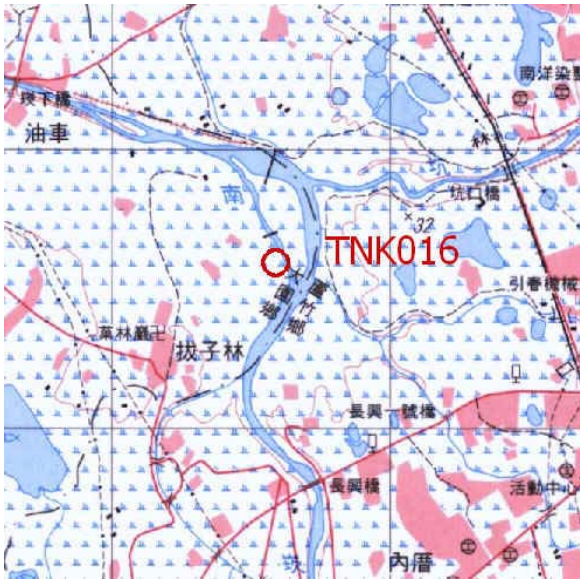
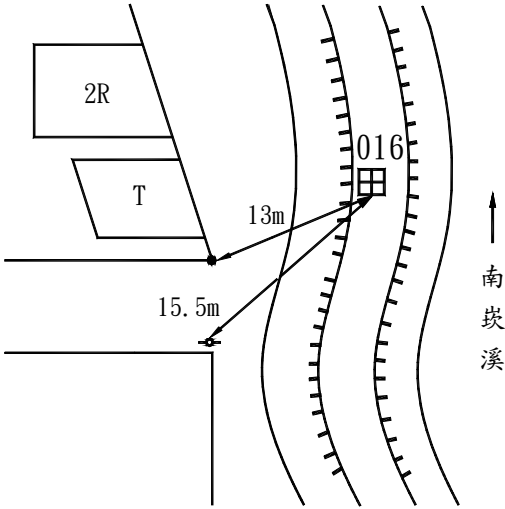


控制點點之記

樁號	TNK014	TWD 97	縱座標	2774424.070
埋設樁類	鋼片		橫座標	278375.363
埋設日期	93年02月		高程	38.575
樁號位置說明	點位於南山路三段17巷10-2號旁之橋板上。			
樁 位 圖 表	略圖			
	詳圖			
	近景			
	遠景			
備註				

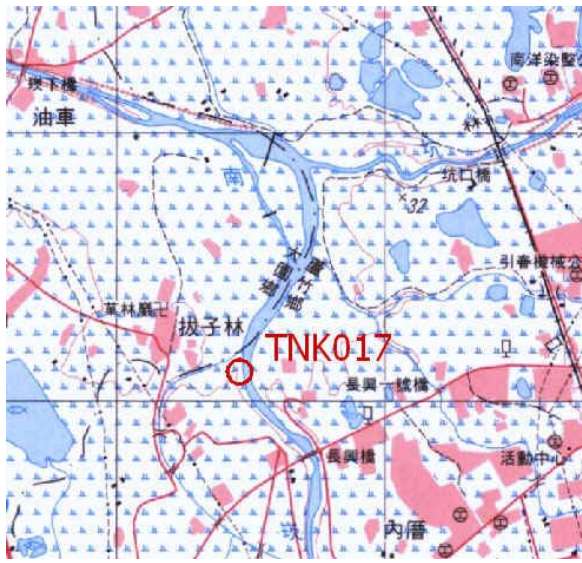
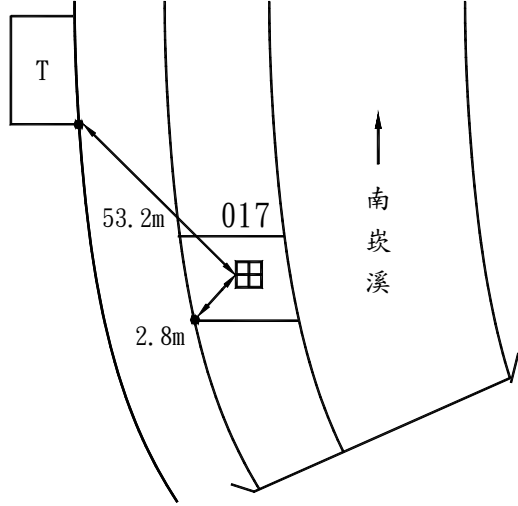


控制點點之記

樁號	TNK015	TWD 97	縱座標	2774449.983
埋設樁類	鋼片		橫座標	277970.066
埋設日期	93年02月		高程	34.042
樁號位置說明	點位於內厝村 125-2 號門前 PC 上。			
樁 位 圖 表	略圖			
	詳圖			
	近景			
	遠景			
備註				


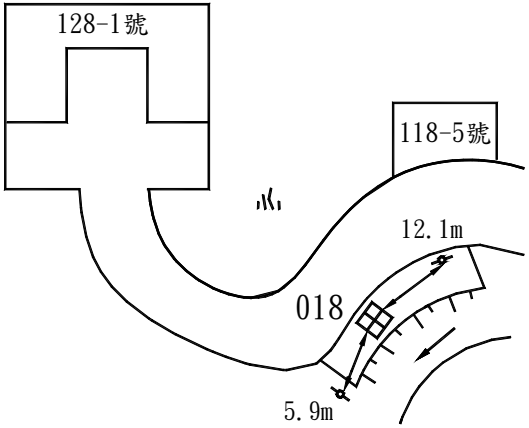


控制點點之記

樁號	TNK016	TWD 97	縱座標	2774394.224
埋設樁類	鋼片		橫座標	277418.554
埋設日期	93年02月		高程	30.898
樁號位置說明	點位於拔子村 66-12 號旁堤防上。			
樁 位 圖 表	略圖			
	詳圖			
	近景			
	遠景			
備註				

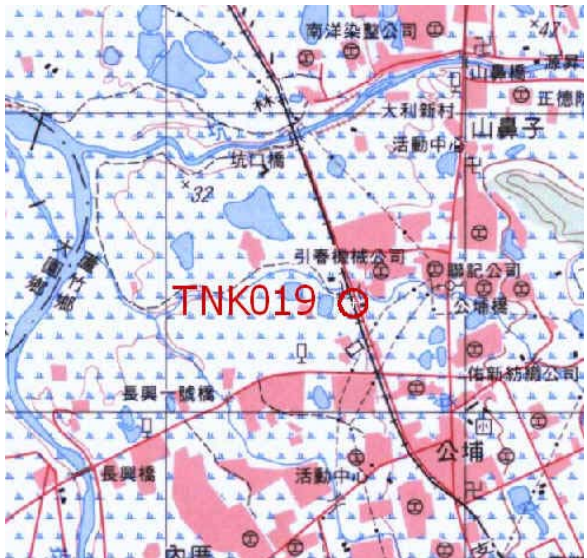
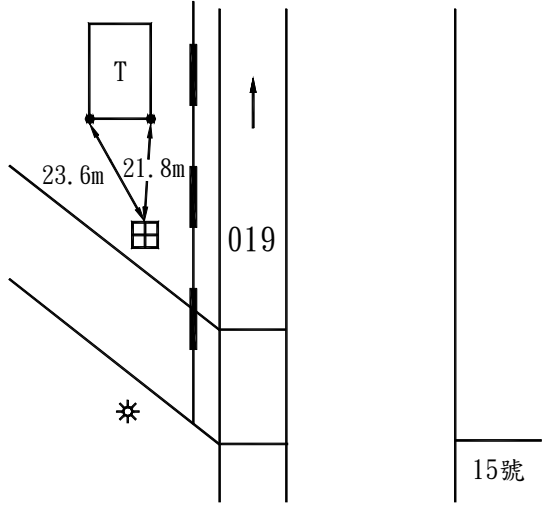


控制點點之記

樁 號	TNK017	TWD 97	縱 座 標	2773907.772
埋 設 樁 類	鋼 片		橫 座 標	277287.894
埋 設 日 期	93 年 02 月		高 程	34.117
樁號位置說明	點位於長興路三段長興橋北上左岸 300 公尺新舊堤防交接處。			
樁 位 圖 表	略 圖	詳 圖		
				
	近 景	遠 景		
				
備 註				

控制點點之記

樁號	TNK018	TWD 97	縱座標	2774149.365
埋設樁類	鋼片		橫座標	277879.663
埋設日期	93年02月		高程	33.803
樁號位置說明	點位於內厝村 118-5 號前行 70 公尺左側堤防上。			
樁 位 圖 表	<p>略圖</p> 		<p>詳圖</p> 	
	<p>近景</p> 		<p>遠景</p> 	
	備註			

控制點點之記

樁 號	TNK019	TWD 97	縱 座 標	2774163.050
埋 設 樁 類	水泥樁		橫 座 標	278457.566
埋 設 日 期	93 年 02 月		高 程	40.717
樁號位置說明		點位於南山路三段 17 巷 15 號門前平交道旁。		
樁 位 圖 表	<p style="text-align: center;">略 圖</p> 	<p style="text-align: center;">詳 圖</p> 		
	<p style="text-align: center;">近 景</p> 	<p style="text-align: center;">遠 景</p> 		
	備 註	(This cell is currently empty)		

控制點點之記

樁號	TNK020	TWD 97	縱座標	2774434.490
埋設樁類	水泥樁		橫座標	278798.076
埋設日期	93年02月		高程	44.518
樁號位置說明	點位於南山路二段 87 號門前中央分隔島上。			
樁 位 圖 表	略圖			
	詳圖			
	近景			
	遠景			
備註				