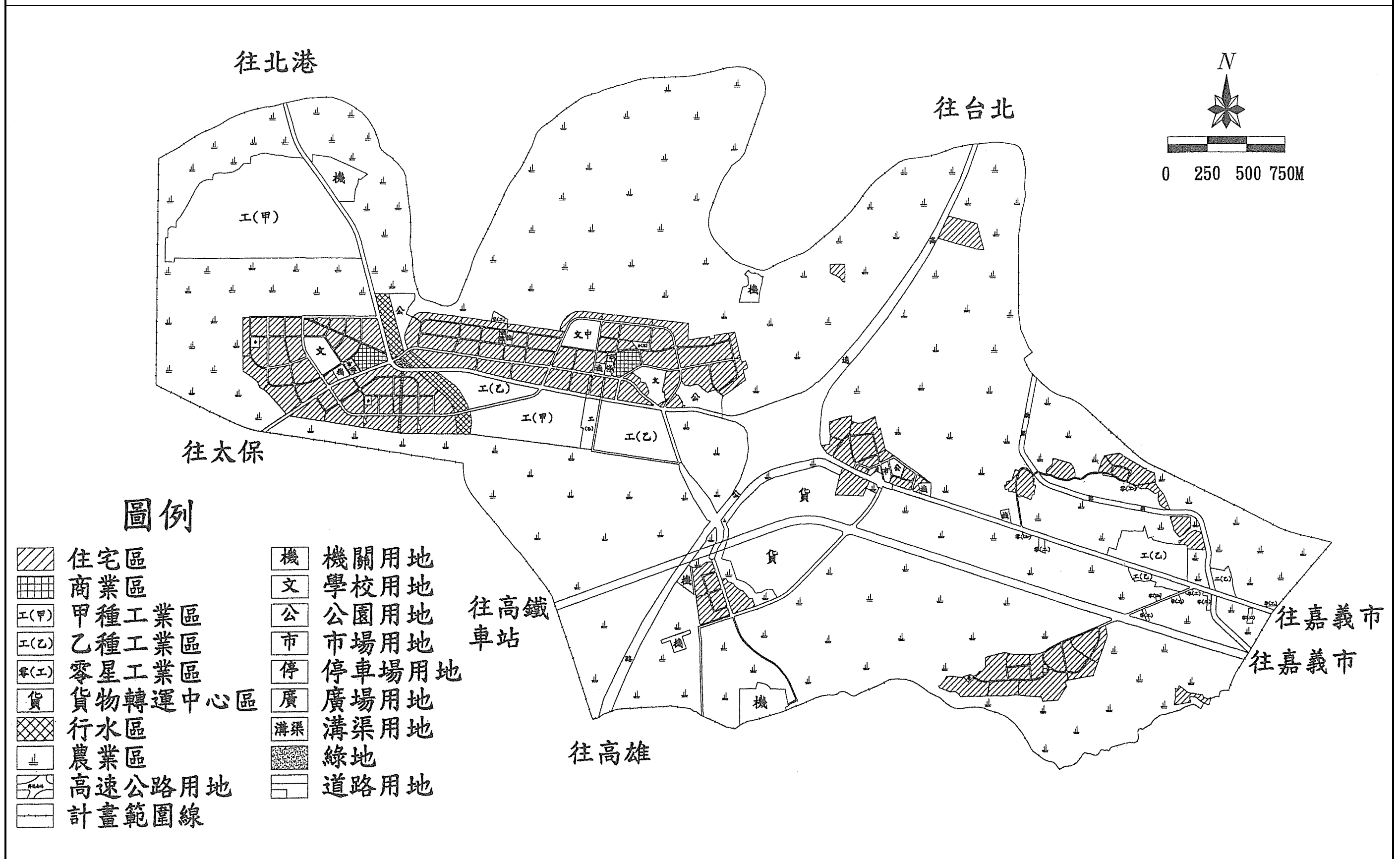


# 變更高速公路嘉義交流道附近特定區計畫(第二次通盤檢討)書 (示意圖 A3 部分)

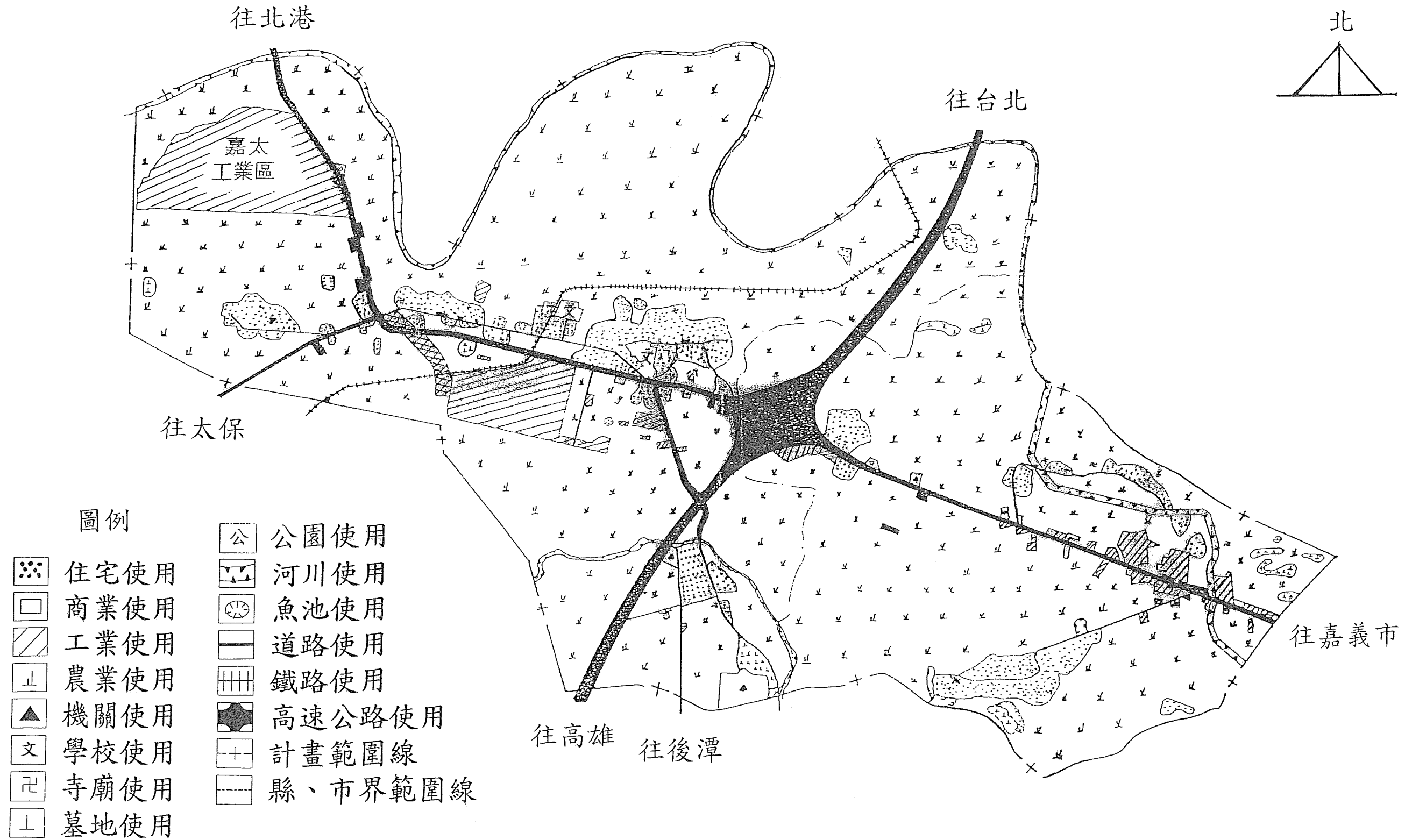
## 圖 目 錄

圖一	原有高速公路嘉義交流道附近特定區計畫示意圖 .....	1
圖二	變更高速公路嘉義交流道附近特定區計畫(第二次通盤檢討)土地使用現況示意圖 .....	2
圖三	變更高速公路嘉義交流道附近特定區計畫(第二次通盤檢討)變更位置示意圖 .....	3
圖四	變更高速公路嘉義交流道附近特定區計畫(第二次通盤檢討)變更內容明細表新編號第八案附圖 .....	4
圖五	變更高速公路嘉義交流道附近特定區計畫(第二次通盤檢討)示意圖 .....	5
圖六	變更高速公路嘉義交流道附近特定區計畫(第二次通盤檢討)防(救)災據點示意圖 .....	6
圖七	變更高速公路嘉義交流道附近特定區計畫(第二次通盤檢討)防(救)災路線示意圖 .....	7

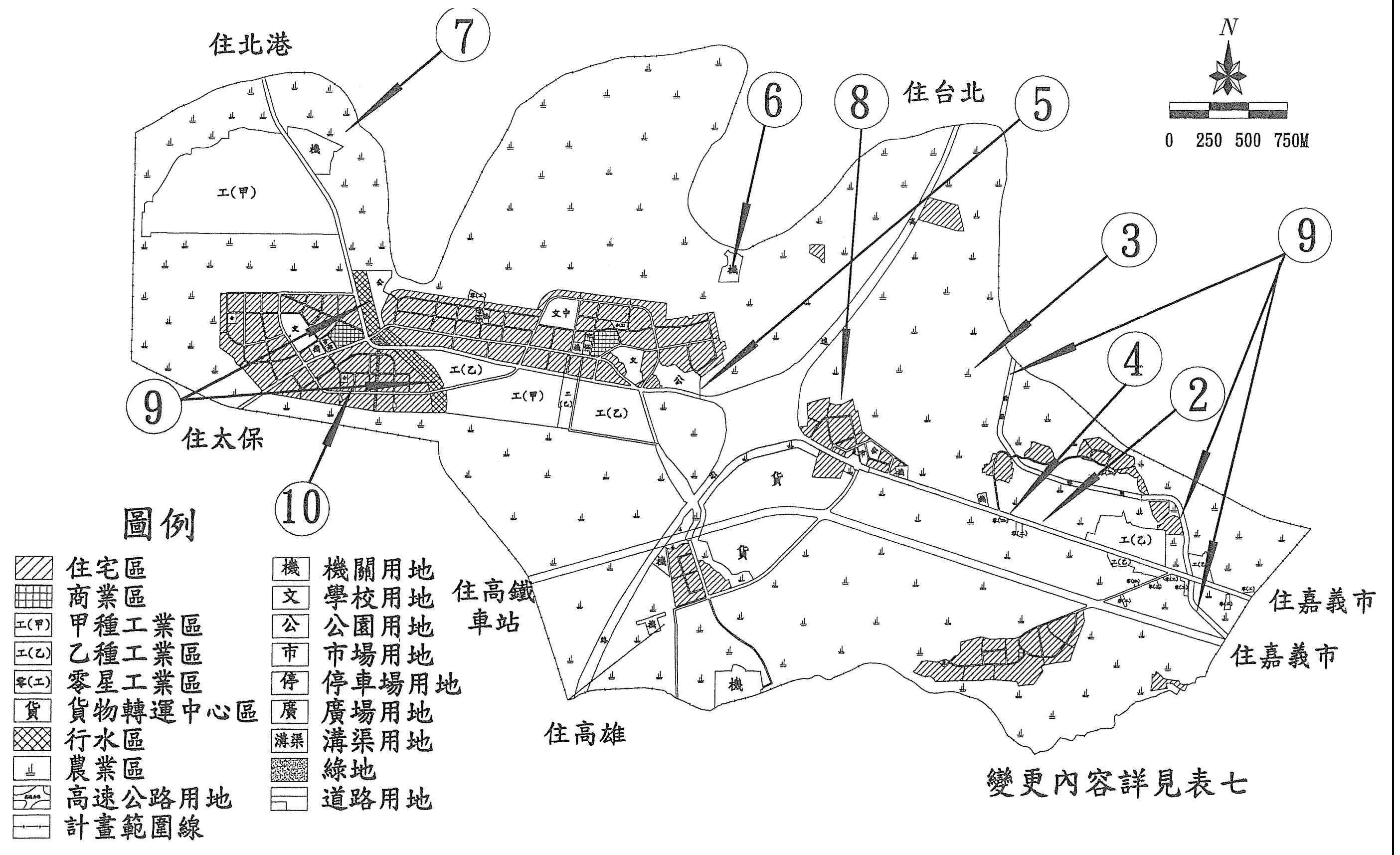
圖一 原有高速公路嘉義交流道附近特定區計畫示意圖



圖二 變更高速公路嘉義交流道附近特定區計畫(第二次通盤檢討)土地使用現況示意圖



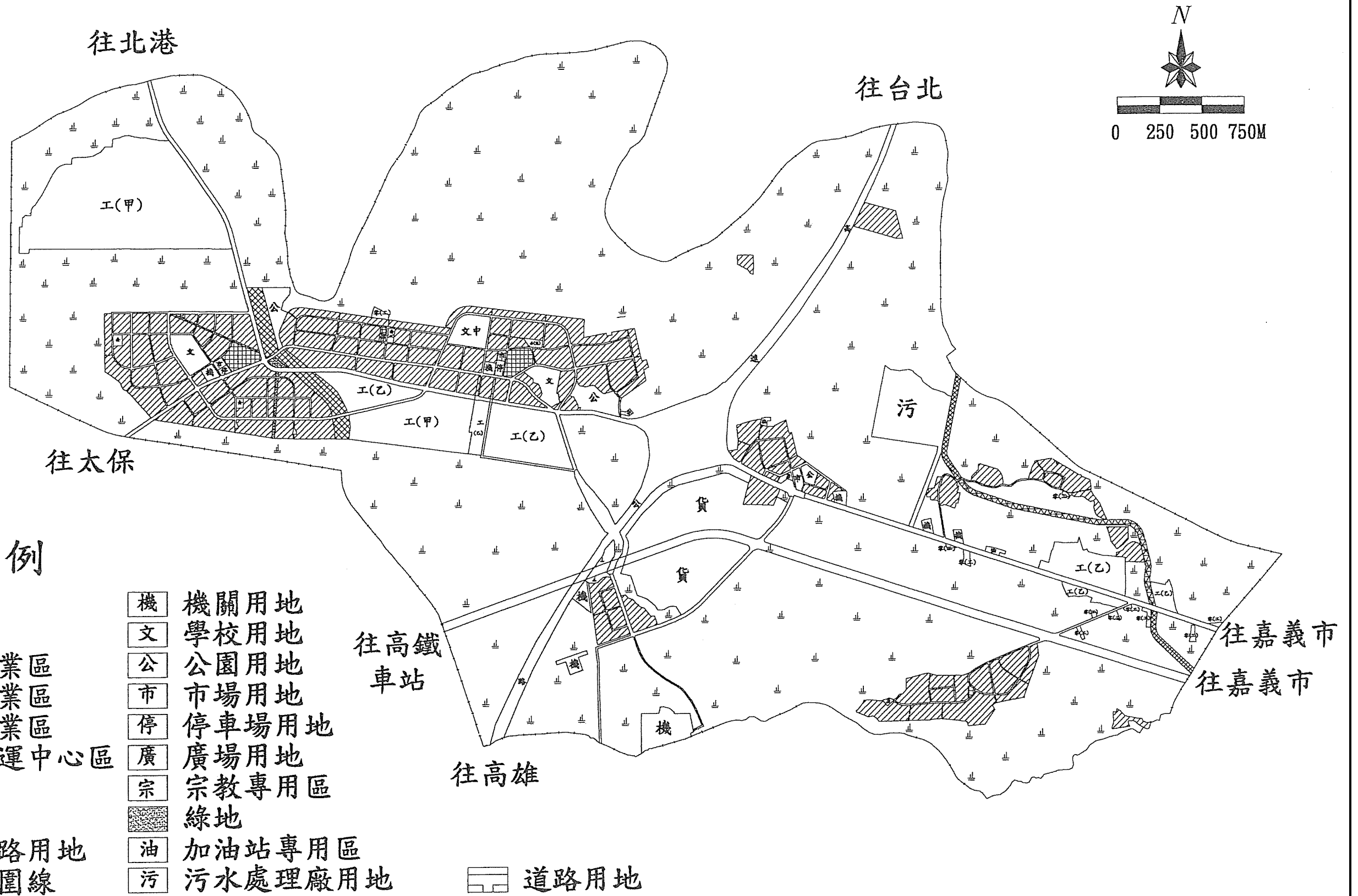
圖三 變更高速公路嘉義交流道附近特定區計畫(第二次通盤檢討)變更位置示意圖



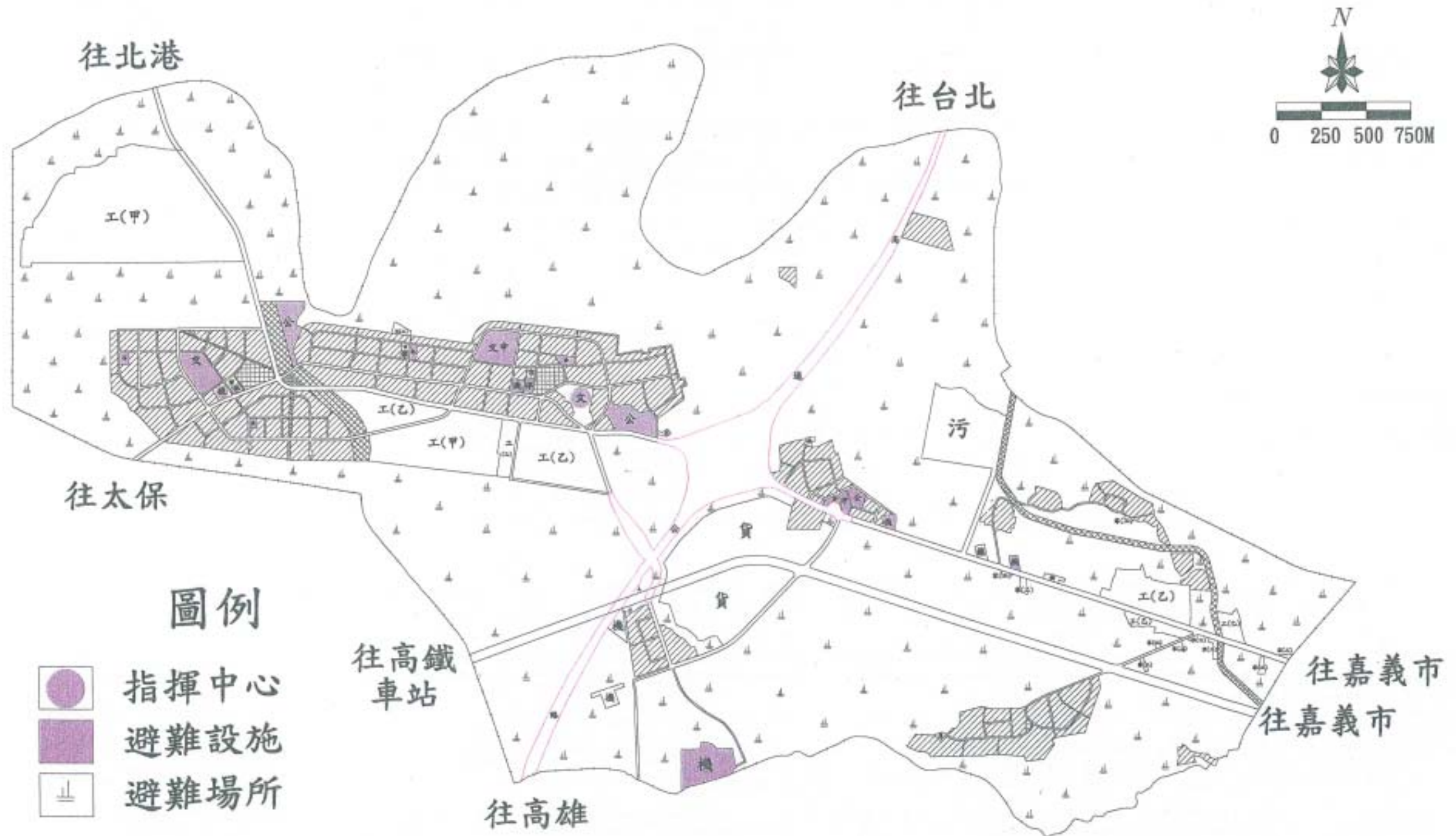
圖四 變更高速公路嘉義交流道附近特定區計畫(第二次通盤檢討)變更內容明細表新編號第八案附圖

原示意圖為 A4 大小，在本文檔內。

圖五 變更高速公路嘉義交流道附近特定區計畫(第二次通盤檢討)示意圖



圖六 變更高速公路嘉義交流道附近特定區計畫(第二次通盤檢討)防(救)災據點示意圖





圖七 變更高速公路嘉義交流道附近特定區計畫(第二次通盤檢討)防(救)災路線示意圖

