

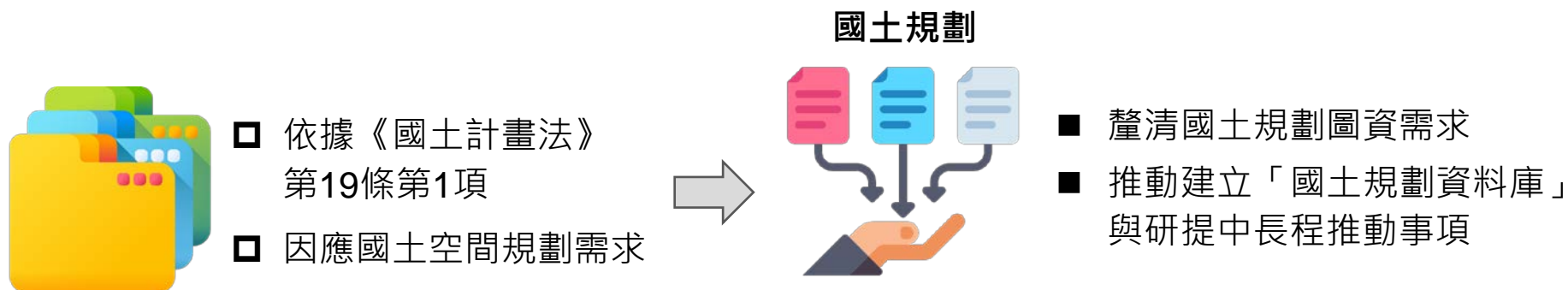
國土規劃資訊整合建置 暨增值應用委託專業服務案 專家學者座談會

活動時間：2023年05月25日

主辦單位：內政部營建署城鄉發展分署
執行單位：國立成功大學

時間	分鐘	議程
14:00 ~ 14:10	10	報到 / 簽到
14:10 ~ 14:20	10	【主席致詞】 主持人： 內政部營建署城鄉發展分署 林秉勳分署長
14:20 ~ 15:50	90	【討論議題說明】 1. 檢視「國土規劃資料庫」操作與整備 2. 國土規劃資料庫建立後續工作規劃
		簡報者：(約10~15分鐘) 國立成功大學都市計劃學系 張學聖教授 與談人： 逢甲大學都市計畫與空間資訊學系 邱景升教授 國立成功大學都市計劃學系 林峰田研究教授 長豐工程顧問股份有限公司 陳玉雯總經理 藏識科技有限公司 李錦昌副總經理
15:50 ~ 16:00	10	中場休息
16:00 ~ 16:30	30	綜合討論
16:30	--	賦歸

依據《國土計畫法》第19條第1項：「為擬訂國土計畫，主管機關應蒐集、協調及整合國土規劃基礎資訊與環境敏感地區等相關資料，各有關機關應配合提供；中央主管機關並應定期從事國土利用現況調查及土地利用監測。」前述基本圖資及環境敏感地區圖資目前係由內政部營建署之綜合計畫組及城鄉發展分署，定期蒐集整合於國土規劃資料庫。



- 以**建構完備的國土規劃圖資需求架構為目標**
- 以國土相關計畫以及考量規劃研究應用資料需求，**完備國土規劃所需資訊系統及資料庫**。

議題一

檢視「國土規劃資料庫」操作與整備

本計畫除掌握既有資料，透過歸納與研析現行規劃制度、法定計畫、重大政策、相關國土推動計畫以及訪談國土空間計畫實務操作專家團隊等，精進與推動建立「國土規劃資料庫」。本計畫目前盤點資料庫共計約318圖資項目，欲藉此座談會探討與檢視需求體系以及資料庫之完備性，對於不足之處予以建議。

議題二

國土規劃資料庫建立後續工作規劃

因國土規劃資料庫使用需求多元，並因應時代需求日新月異；此外，圖資亦涉及介接、更新頻率等不同面向議題影響規劃使用。因此，奠定於本計畫操作成果基礎下，研提中長程推動事項建議，共二大項。冀藉由座談會依專家學者與各機關單位業務執行經驗，對於本計畫目前研提的國土規劃資料庫後續推動辦理工作及其期程安排，是否有其它補充建議？再者，對於各建議辦理工作是否有後續執行策略或推動構想之相關建議？

藉此座談會邀請專家學者與相關單位，
一同探討內容合宜性與完整性，進而修正與優化計畫內容

議題操作說明

議題一：檢視「國土規劃資料庫」操作與整備

議題二：國土規劃資料庫建立後續工作規劃

一、建置「國土規劃資料庫」之操作方式

本計畫除掌握城鄉分署已行之多年之國土規劃系統暨土地使用分區資料庫外，將透過歷次與城鄉分署工作會議得知機關單位新增圖資需求；此外，本計畫蒐集與檢視現行規劃制度其法定計畫、規劃作業手冊、重大政策、相關國土推動計畫以及國土相關審議會等圖資需求，並透過訪談相國土計畫執行專業團隊與座談會辦理，亦研析國內外國土空間發展趨勢加值應用以建置「國土規劃資料庫」。

城鄉分署既有與需求

1. 已有圖資檢視
2. 城鄉分署業務作業需求，新增圖資項目



檢視國土相關計畫與審議會

1. 法定計畫
2. 規劃作業手冊
3. 重大政策
4. 國土相關審議會
5. 國土相關推動計畫
6.



專業諮詢

1. 專家學者訪談
2. 國土計畫執行專業團隊訪談
3. 座談會
4. 等其他



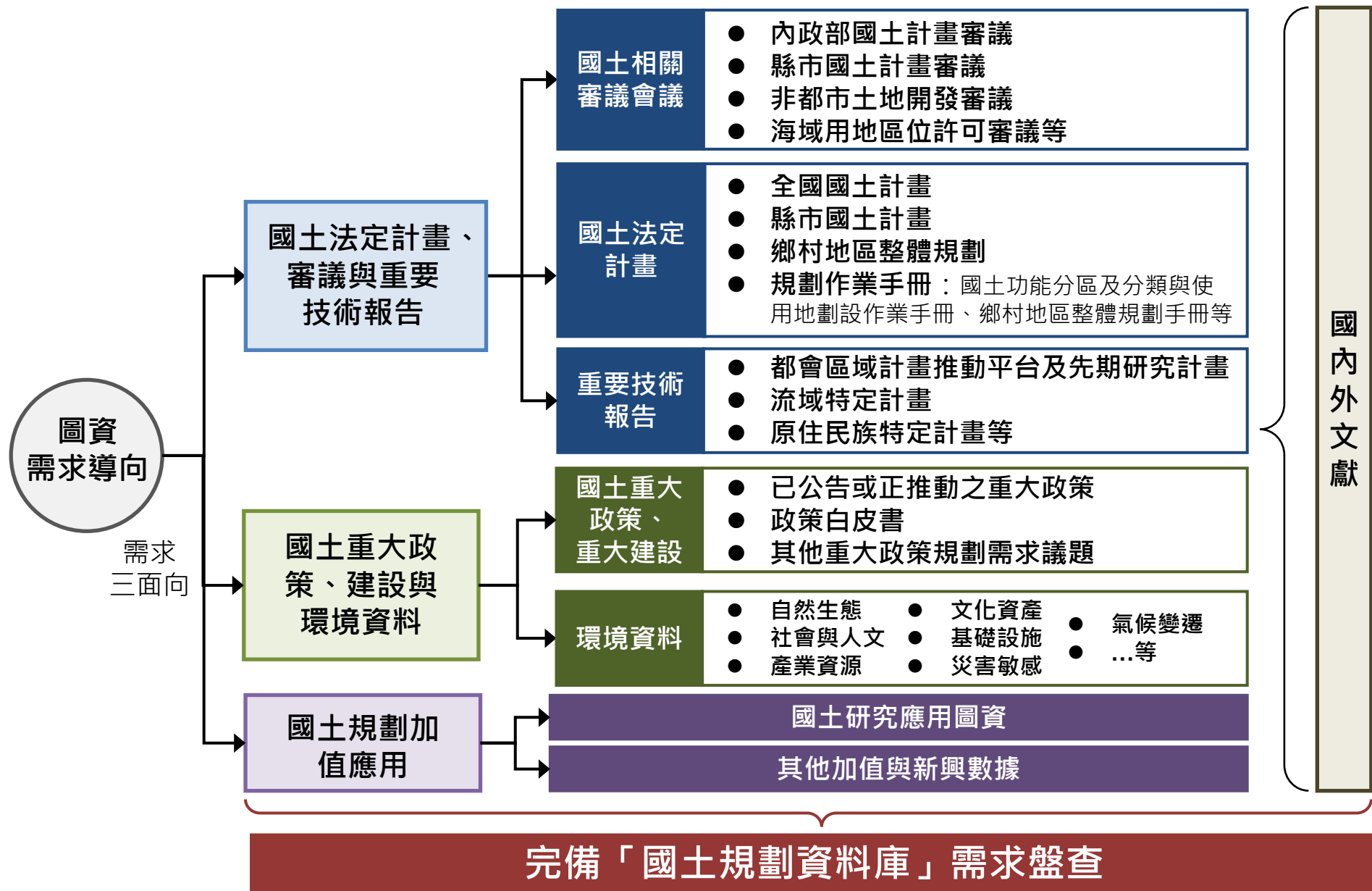
國內外發展趨勢

研析國內外國土發展趨勢加值應用圖資需求



整備「國土規劃資料庫」

二、建構「國土規劃資料庫」需求體系，擴充資料庫項目



三、訪談執行國土相關計畫專業團隊進行圖資需求檢視與增補

執行 國土計畫專業執行團隊

- 國土計畫二階團隊
- 國土計畫三階團隊
- 國土重要技術報告書團隊

如：都會區域計畫推動平台及先期研究計畫、智慧國土發展策略研析增能計畫、運輸部門統計調查及整體運輸規劃資料應用於國土規劃(含都會區域計畫)之機制探討服務案等。

- 世曦工程顧問股份有限公司
- 長豐工程顧問股份有限公司
- 國立成功大學
- 崑山科技大學
- 開全工程顧問股份有限公司
- 經緯航太科技股份有限公司...等

依筆畫排序

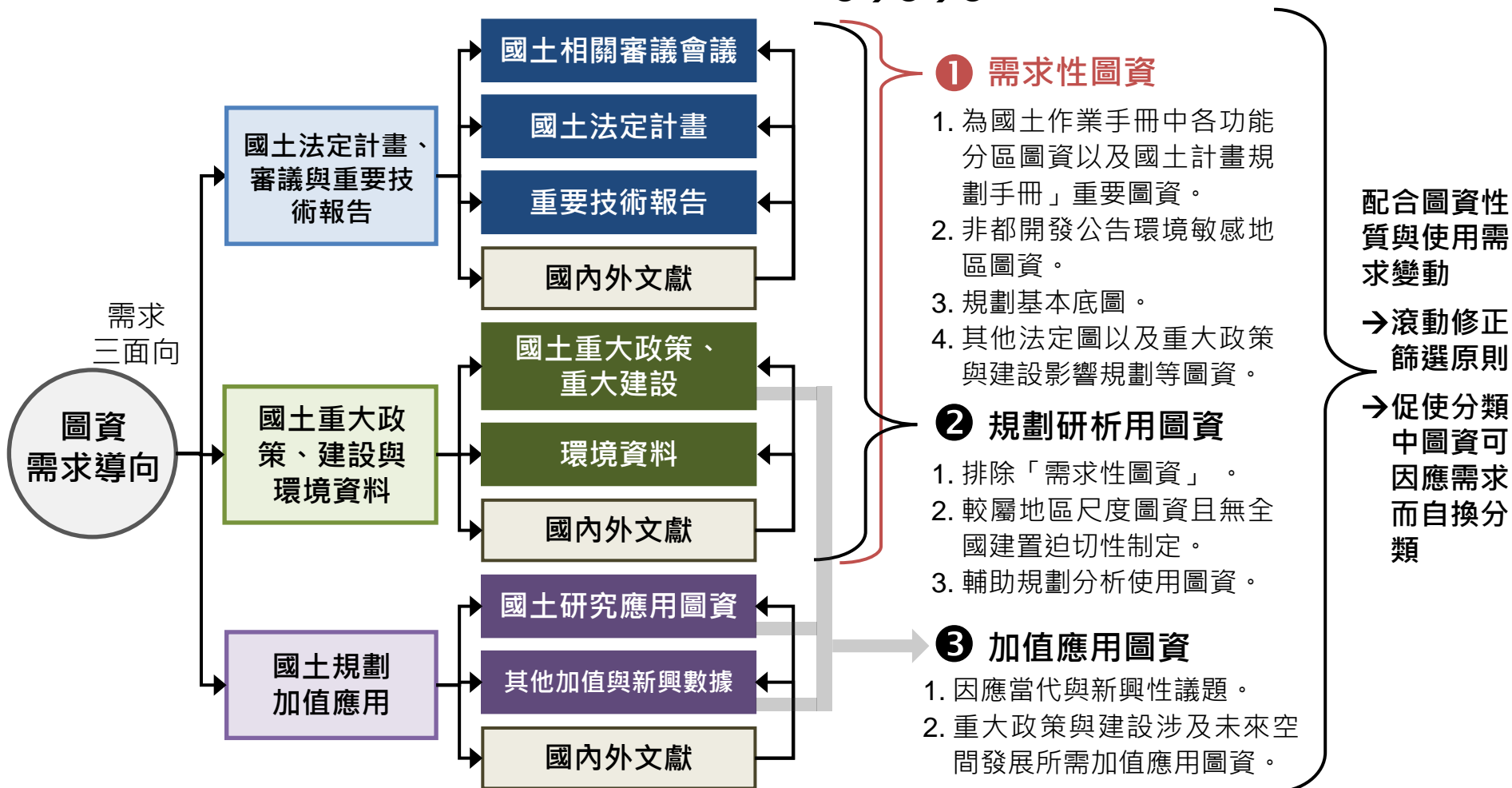
1. 瞭解因應不同地區、山區與離島差異，受產業活動、觀光整體發展計畫、觀光遊憩據點等影響空間發展，如：國土利用現況調查成果、地籍圖、農田水利灌排渠道系統圖、農林漁牧普查資料、國土資訊系統社會經濟資料庫戶籍人口空間資料、觀光遊憩據點等，進而檢視與補充本計畫建置之國土規劃資料庫
2. 部分團隊亦執行鄉村地區整體規劃、空間資料庫建置等空間計畫，依規劃操作經驗反饋提出既有圖資議題，如：座標系統錯誤、精度過低、更新速度過慢等，建議的資料建置標準或格式等。

四、建立「國土規劃資料庫」，並對圖資項目整備順序分類

初步完成建立「國土規劃資料庫」，共計**318**項，本計畫除嘗試完成「國土規劃資料庫」整備外，並將圖資項目整備順序分為3大類：**(1)需求性圖資**、**(2)規劃研析用圖資**、**(3)加值應用圖資**，可作為日後短、中長期圖資建置優先順序之參考。

資料庫整備優先順序篩選原則

①→②→③



五、建置「國土規劃資料庫」

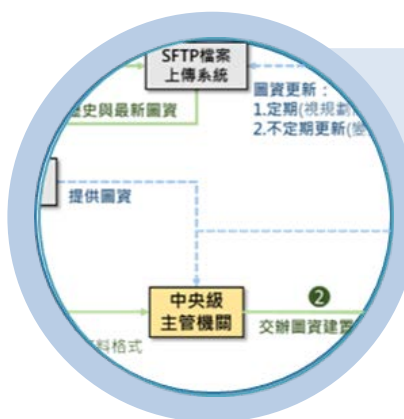
本計畫對於3分類（需求性圖資、規劃研析用圖資、增值應用圖資）依圖資項目分7類：**(1)規劃底圖與分析、(2)環境敏感地區、(3)環境資源、(4)社會與人文、(5)公共設施、(6)產業資源、(7)氣候變遷等。**

整備優先順序建議	類別	項目	項目數量
1	需求性圖資	規劃底圖與分析用圖	23
		環境敏感地區	70
		環境資源	46
		社會與人文	11
		公共設施	10
		產業資源	21
		氣候變遷	0
小計			181
2	規劃研析用圖資	規劃底圖與分析用圖	4
		環境敏感地區	0
		環境資源	12
		社會與人文	30
		公共設施	23
		產業資源	29
		氣候變遷	10
小計			108
3	增值應用圖資	規劃底圖與分析用圖	0
		環境敏感地區	0
		環境資源	3
		社會與人文	15
		公共設施	3
		產業資源	5
		氣候變遷	3
小計			29
合計			318

項目名稱	優先順序	執行進度
國土計畫資料庫(108年4月)：現況資料彙整(第一次)：已建置完成	1	√
國土計畫資料庫(108年4月)：現況資料彙整(第二次)：已建置完成	1	√
國土計畫資料庫(108年4月)：現況資料彙整(第三次)：已建置完成	2	√
國土計畫資料庫(108年4月)：現況資料彙整(第四次)：已建置完成	3	√
國土計畫資料庫(108年4月)：現況資料彙整(第五次)：已建置完成	1	√
國土計畫資料庫(108年4月)：現況資料彙整(第六次)：已建置完成	2	√

一、國土規劃資料庫持續完備與精進優化

包括「擴充圖資項目」之持續協商介接或建置作業；圖資屬性、詮釋資料、圖資標準之規範精進；圖資更新頻率之盤點與檢討建議等事項。



二、圖資建置或更新機制納入行政程序建議或相關法規要點修正建議

包括持續探討圖資建置規範納入對應相關行政程序建議；或研析對應修正內政部相關法規或作業要點建議等事項。

一、國土規劃資料庫持續完備與精進優化

◆ 「擴充圖資項目」之持續協商介接或建置作業

(1)需求性圖資：計42項

- A. 已取得(含營建署、分署、公開資料)：**11項**(如：海岸地區)。
- B. 本案已代為數化：**1項**(社會住宅分布)。
- C. 營建署建置中(含審議通過即建置)：**7項**(如：國土功能分區圖)。
- D. 存在其它既有資料庫：**11項**(如：水域遊憩活動範圍存在海域遊憩平臺)。
- E. 不存在其它資料庫：**12項**(如：未登記工廠分布範圍、文化景觀保存區，經查無存在任何公開資料庫)。

後續建議工作

- ✓ **11項**存在其它既有資料庫之圖資，考量本類圖資之重要性與需求性最高，建議後續應**儘速與其他部門協商介接或互惠機制**，以取得圖資。
- ✓ **12項**不存在其它資料庫之圖資，建議後續應**儘速要求圖資所屬主管部門安排建置數化**。

(2)規劃研析用圖資：計73項

- A. 已取得(含營建署、分署、公開資料)：**6項**(如：淹水災害危害度與脆弱度圖(基期、世紀中))。
- B. 本案已代為數化：**4項**(遊樂園及主題樂園、賽車場、動物園、高爾夫及附屬建築物及設施)。
- C. 營建署建置中：**1項**(氣候變遷風險地圖)。
- D. 存在其它既有資料庫：持續與其他部門介接或協商互惠。
- E. 不存在其它資料庫：持續研析並要求由所屬主管部門持續建置數化。

- ✓ 後續應持續盤點其是否已建置於其他資料庫，如有則應持續與其他部門介接或協商互惠。
- ✓ 如經盤點不存在其它資料庫，後續建議應要求圖資所屬主管部門持續建置數化。

(3)加值應用圖資：計26項

- A. 存在其它既有資料庫：持續與其他部門介接或協商互惠。
- B. 不存在其它資料庫：持續研析並要求由所屬主管部門持續建置數化。

- ✓ 在前述「需求性圖資」、「規劃研析用圖資」皆已完成整備後。
- ✓ 長期持續盤點其是否已建置於其他資料庫，再安排與其他部門介接或協商互惠、或安排建置數化。

一、國土規劃資料庫持續完備與精進優化

◆ 持續盤點各項圖資更新頻率，並對應規劃需求研擬建議

本計畫初步彙整下列圖資應提升更新頻率，以因應其規劃需求：

1. 如：「全國路網交通量」圖資一年產製一次恐不敷需求→考量「路網交通量」是檢視一地交通條件、可及性，甚至可進一步作為評估產業發展及生活機能之重要因素，故建議交通部是否可能改為配合相關調查作業期程，即同步建置與更新圖資，並於一定期限內自動上傳異動圖資於介接資料庫。
2. 如：「堤防」圖資多年更新一次→考量「堤防」是影響一地地形或淹水潛勢之重要因素，故建議水利署是否可能改為於各該堤防工程核定後，即同步建置與更新圖資，並於一定期限內自動上傳異動圖資於介接資料庫。

後續建議工作 (中期)

- ✓ 後續應全面盤點國土規劃資料庫各圖資之更新頻率，並對應該項圖資之規劃應用需求，檢討其是否足以因應。
- ✓ 經檢討更新頻率不足或有改善空間之圖資，建議應與該項圖資之主管機關商討圖資提升更新頻率之可能與做法。

圖資既有更新方式與頻率一覽表(以部分交通部主管圖資為例)

(註：★ 即時更新；▲ 有異動再更新；○ 每月更新；□ 每半年更新；▽ 每年更新)

次序	圖資需求項目名稱	更新頻率	Web API
1	港口(含建設中/已審議通過/評估中之區位)	○	√
2	機場(含建設中/已審議通過/評估中之區位)	○	√
3	高鐵站與路線(含建設中/已審議通過/評估中之區位)	▲	√
4	臺鐵站與路線(含建設中/已審議通過/評估中之區位)	▲	√
5	捷運站與路線(含建設中/已審議通過/評估中之區位)	▲	√
7	公車站位、站牌與路線	○	√
8	公路客運站位、站牌與路線	○	√
10	公共自行車站點	○	
12	重大交通建設計畫	▽	待確認
14	全國路網交通量、容量(含一般街道、快速道路等)	▽	√
15	交通部觀光局所屬國家風景區管理範圍	▽	√
17	觀光旅宿	○	√
18	觀光景點	○	√
19	觀光活動	○	√
20	觀光餐飲	○	√

二、圖資建置或更新機制納入行政程序建議或相關法規要點修正建議

◆ 探討圖資建置規範納入對應相關行政程序建議

內政部營建署之行政權責部分

- 涉及一般開發計畫或申請使用許可之相關圖資項(如：使用許可計畫範圍)：建議開發單位或其所屬主管機關應於提送**非都市土地開發審議、使用許可審議**時應一併提供該計畫或開發基地之**相關圖資及相關資料**作為**審議要件**，並於**審議完成後繳交修正後符合格式之圖資**。
- 「申請農業用地作農業設施容許使用審查辦法」、「休閒農場內休閒農業設施興辦事業計畫審查作業要點」、「非都市土地變更編定執行要點」第八點等法規中**提及之設施項目**，應均可建議未來於審議程序時直接納入圖資歸檔。
- 圖資建置或更新後自動提供國土單位之機制建議：申請**國土永續基金補助所建置或更新之圖資**，於核定補助經費時，應**附帶要求**各該接受補助經費之單位，應於圖資完成後主動提供國土主管機關(即內政部)。

後續建議工作 (短期)

- ✓ 屬於內政部營建署之行政權責部分事項，建議**短期可優先評估**辦理。
- ✓ 即時於後續的**非都市土地開發審議會、使用許可審議會**、或有申請**國土永續基金補助案件**時，即納入要求。

圖資納入行政程序前之標準格式規範：

項目	規範	備註
檔案格式	Shapefile.或GeoJSON.等格式為檔案存取格式	--
座標系統	海域：WGS84	參照國際海圖標準
	陸域：本島使用TWD97 (121分帶)、 澎金馬使用TWD97 (119分帶)	現有離島圖資多誤用TWD97 (121分帶)； 轉檔變得複雜繁瑣，例如：TWD97 (121分) →WGS84→TWD97 (119分帶)
文字編碼	無機敏性：UTF-8	國際通用編碼，符合資料流通性
	有機敏性：CP250	顧及國內資安問題，可選擇CP250，中文應用度較高

二、圖資建置或更新機制納入行政程序建議或相關法規要點修正建議

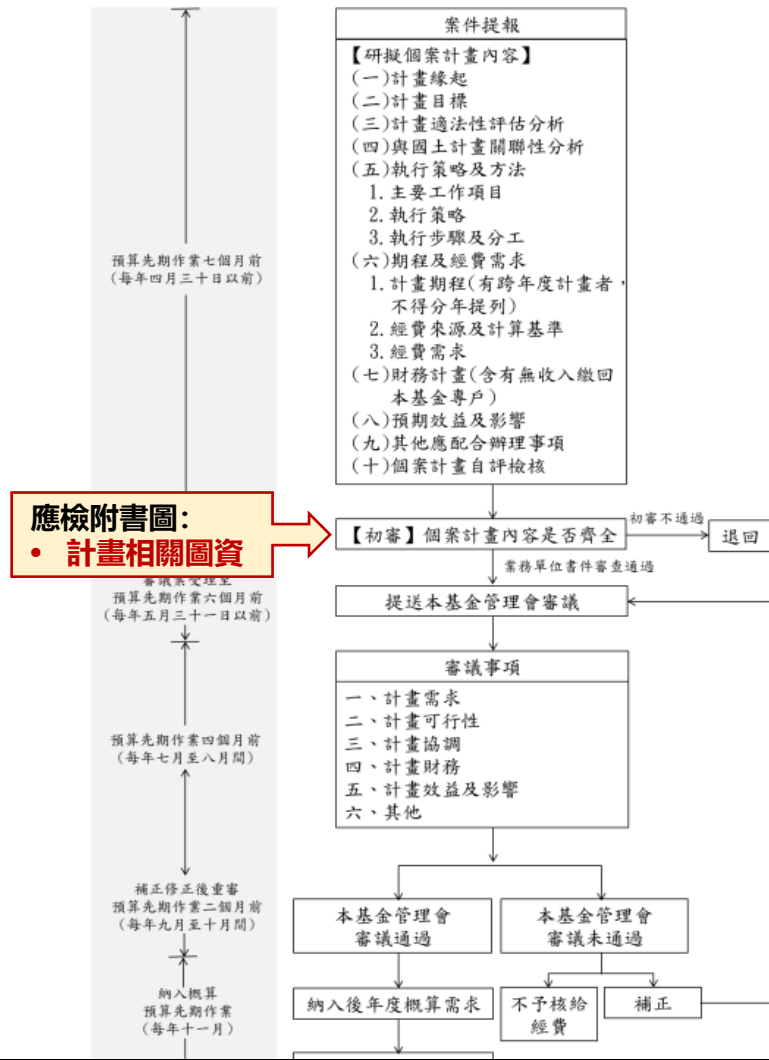
◆ 探討圖資建置或更新機制納入相關法規要點修正建議

以使得該些圖資具有相關法源得以要求相關單位產製並提供。如：

1. 研議修正「**內政部國土永續發展基金申請經費作業要點**」，原先作業流程主要包括「申請」、「審議」及「核定」，建議針對核給經費補助所建置之圖資，應於該「作業要點」中，核定經費後新增一「回報」程序，要求於一定時程內回報提供內政部該項圖資原始檔案。
2. 評估於國土永續發展基金管理會提出資訊回饋機制化建議，如修正「**國土永續發展基金收支保管及運用辦法**」或「**內政部補助地方政府辦理國土資訊系統相關業務補助作業要點**」與內政部相關國土計畫補助規定，增訂相關調查、監測研究成果、圖資需配合提供內政部作為國土規劃管理之用。

後續建議工作
(長期)

- ✓ 後續應持續研析是否有其它**更嚴謹或有效之作業機制**，納入**作業要點**之修正建議，如：核定後先提供申請經費一定比例，圖資建置完成並回報提交內政部後再付餘款。
- ✓ 另需進行相關法規調整之政策影響評估等，且考量**修法涉及層面較廣且時程較長**，爰建議納入長期辦理事項。



議題一

檢視「國土規劃資料庫」操作與整備

- (一) 請教貴專家專業領域或貴單位業務執行經驗，對於本計畫目前研擬之**圖資需求體系**，是否有其他補充建議？
- (二) 對於「國土規劃資料庫」整備**篩選優先順序原則**是否有修正建議？
「國土規劃資料庫」**項目**（附表）是否有其他補充？以及對於資料**項目分類**否有其他建議分類？

議題二

國土規劃資料庫建立後續工作規劃

- (一) 請教依貴專家專業領域或貴單位業務執行經驗，對於本計畫目前研提的國土規劃資料庫後續**推動辦理工作及其期程安排**，是否有其它補充建議事項？
- (二) 對於各建議辦理工作中，本案目前已完成之**辦理成果或辦理構想**，是否有相關修正建議？
- (三) 對於各建議辦理工作中，本案所提待後續持續精進建議之內容，是否有其它**推動策略或執行做法**之相關建議？

國土規劃資訊整合建置 暨增值應用委託專業服務案 專家學者座談會

休息時間

國土規劃資訊整合建置 暨增值應用委託專業服務案 專家學者座談會

主辦單位：內政部營建署城鄉發展分署

執行單位：國立成功大學

【活動結束 感謝您的蒞臨與指教】

序號	圖資名稱	序號	圖資名稱
一、規劃底圖與分析用圖			
1	等高線(內政部20公尺網格數值地形模型資料)	13	都市計畫土地使用分區
2	開發許可地區	14	國土計畫功能分區圖
3	臺灣通用電子地圖	15	國土使用地編定
4	直轄市、縣市界線	16	都會區域計畫範圍圖
5	鄉鎮市區界線	17	原住民族特定區域計畫範圍圖
6	村(里)界	18	流域特定區域計畫範圍圖
7	地籍圖(國土測繪中心)	19	新訂、擴大都市計畫(直轄市、縣(市)國土計畫發布後)
8	地籍圖(地政司)	20	使用許可案件範圍圖
9	非都市土地使用分區	21	應經申請同意案件範圍圖
10	非都市土地使用編定	22	地形圖
11	平均高潮線	23	航空照片(正射影像圖)
12	直轄市、縣市海域管轄範圍		
二、環境敏感地區			
24	特定水土保持區	33	自然保留區
25	中央管河川區域	34	野生動物保護區
26	縣市管河川區域	35	野生動物重要棲息環境
27	洪氾區一級管制區	36	海洋野生動物重要棲息環境
28	洪水平原一級管制區	37	自然保護區
29	中央管區域排水設施範圍	38	一級海岸保護區
30	縣市管區域排水設施範圍	39	國際級重要溼地
31	活動斷層兩側一定範圍	40	國家級重要溼地之核心保護區、生態復育區
32	國家公園區內之特別景觀區、生態保護區	41	古蹟保存區

序號	圖資名稱	序號	圖資名稱
二、環境敏感地區			
42	考古遺址	66	淹水潛勢
43	重要聚落建築群	67	山坡地
44	重要文化景觀	68	土石流潛勢溪流地區
45	重要史蹟	69	二級海岸保護區
46	水下文化資產	70	海域區
47	國家公園內之史蹟保存區	71	國家級重要濕地核心保育區、生態復育區以外分區
48	飲用水水源水質保護區	72	地方級重要濕地核心保育區、生態復育區
49	飲用水取水口一定距離內之地區	73	地質遺跡地質敏感區
50	水庫集水區（供家用或公共給水）	74	國家公園內之一般管制區及遊憩區
51	水庫蓄水範圍	75	水庫集水區(非供家用或非供公共給水)
52	國有林事業區	76	自來水水質水量保護區
53	保安林	77	優良農地以外之農業用地
54	區域計畫劃定之森林區	78	礦區(場)
55	大專院校實驗林地	79	礦業保留區
56	林業試驗林地	80	地下礦坑分布地區
58	優良農地	81	地下水補注地質敏感區
59	活動斷層地質敏感區	82	人工魚礁區
60	山崩與地滑地質敏感區	83	保護礁區
61	土石流地質敏感區	84	氣象法之禁止或限制建築地區
62	洪氾區二級管制區	85	電信法之禁止或限制建築地區
63	洪水平原二級管制區	86	民用航空法之禁止或限制建築地區或高度管制範圍
64	嚴重地層下陷地區	87	航空噪音防制區
65	海堤區域	88	核子反應器設施周圍之禁制區及低密度人口區

序號	圖資名稱	序號	圖資名稱
二、環境敏感地區			
89	公路兩側禁建限建地區(高速公路)	92	海岸管制區、山地管制區、重要軍事設施管制區之禁建限建地區
90	大眾捷運系統兩側禁建限建地區	93	要塞堡壘地帶
91	鐵路兩側限建地區		
三、環境資源			
94	國有林區林地分區圖	108	海水淡化設施設置範圍(海域區位許可範圍)
95	山坡地土地可利用限度查定成果	109	海上平台設置範圍(海域區位許可範圍)
96	自然人文生態景觀區	110	港區範圍(海域區位許可範圍)
97	國家公園範圍	111	海底電纜或管道設置範圍(海域區位許可範圍)
98	風景特定區(國家級、直轄市與縣(市)級)	112	海堤區域範圍(海域區位許可範圍)
99	濕地保育利用計畫範圍	113	資料浮標站設置範圍(海域區位許可範圍)
100	潮汐發電設施設置範圍(海域區位許可範圍)	114	海上觀測設施及儀器設置範圍(海域區位許可範圍)
101	風力發電設施設置範圍(海域區位許可範圍)	115	底碇式觀測儀器設置範圍(海域區位許可範圍)
102	海洋溫差發電設施設置範圍(海域區位許可範圍)	116	海域石油礦探採設施設置範圍(海域區位許可範圍)
103	波浪發電設施設置範圍(海域區位許可範圍)	117	跨海橋樑範圍(海域區位許可範圍)
104	海流發電設施設置範圍(海域區位許可範圍)	118	其他工程範圍(海域區位許可範圍)
105	土石採取設施設置範圍(海域區位許可範圍)	119	航道及其疏濬工程範圍(海域區位許可範圍)
106	採礦相關設施設置範圍(海域區位許可範圍)	120	海洋科學與水下文化資產研究活動設施設置範圍(海域區位許可範圍)
107	深層海水資源利用及設施設置範圍(海域區位許可範圍)	121	排洩範圍(海域區位許可範圍)

序號	圖資名稱	序號	圖資名稱
三、環境資源			
122	海洋棄置指定海域範圍(海域區位許可範圍)	131	得排除海岸管理法第25條特定區位港口水域
123	防救災相關設施設置範圍(海域區位許可範圍)	132	重要海岸景觀區(海岸管理之特定區位範圍)
124	近岸海域	133	河川流域範圍圖
125	堤防	134	主、次、子集水區
126	海岸地區	135	禁止及限制海域
127	海岸保護區	136	離岸風場範圍
128	一級海岸防護區	137	土壤汙染管制區
129	二級海岸防護區	138	空氣污染防制區範圍圖
130	潮間帶(海岸管理之特定區位範圍)	139	水深地形
四、社會與人文			
140	原住民族傳統領域	146	社會住宅分布
141	原住民保留地	147	文化景觀保存區
142	原住民核定部落範圍	148	公有土地與國營事業土地(含台糖土地)
143	行政院專案核定免徵得區域計畫擬定機關同意案件	149	法定文化資產
144	軍事相關設施設置範圍(海域區位許可範圍)	150	原住民族傳統海域使用範圍(海域區位許可範圍)
145	各縣市未來發展地區分布圖		
五、公共設施			
151	水利灌溉區	156	高鐵路線
152	大型醫療院所(醫學中心、區域型醫院)	157	臺鐵路線
153	軌道運輸場站	158	捷運路線
154	國道、快速道路之交流道區位(含建設中/已審議通過/評估中之區位)	159	鄰避型公共設施
155	城2-2以外重大公共建設計畫	160	學校(大專院校)

序號	圖資名稱	序號	圖資名稱
六、產業資源			
161	重要農業發展地區(全臺農地重要性等級圖)	172	水域遊憩活動範圍(海域區位許可範圍)
162	農地重劃地區	173	錨地範圍(海域區位許可範圍)
163	原依區域計畫法劃定之特定專用區仍須供農業使用之土地	174	水域遊憩活動範圍
164	農業經營專區	175	開放垂釣之漁港
165	農產業專區	176	漁港商港公告釣點
166	農村再生計畫範圍	177	獎勵投資條例同意案件
167	養殖漁業生產區	178	重大土地開發建設範圍
168	定置漁業權範圍(海域區位許可範圍)	179	重大交通建設範圍
169	區劃漁業權範圍(海域區位許可範圍)	180	產業園區(可行性評估中/建設中/建設完成)
170	漁業設施設置範圍(海域區位許可範圍)	181	新設產業用地(直轄市、縣(市)國土計畫發布後)
171	專用漁業權範圍(海域區位許可範圍)		

序號	圖資名稱	序號	圖資名稱
一、規劃底圖與分析用圖			
1	國土利用現況調查成果	3	山坡地丙種建築用地
2	客庄特定區域計畫範圍圖	4	非都市土地鄉村區範圍
三、環境資源			
5	溫泉露頭及其一定範圍	11	漁塭
6	生物多樣性熱區(國土生態綠色網絡建置計畫)	12	鹽灘地
7	里山地景(國土生態綠色網絡建置計畫)	13	離岸風力發電潛力場址範圍
8	關注議題區域(國土生態綠色網絡建置計畫)	14	海洋驛站
9	第四次森林資源調查全島林地土地覆蓋型圖	15	礦業用地
10	重要海岸景觀區景觀道路類(第1階段)	16	土石採取場
四、社會與人文			
17	歷史建築	32	部落傳統文化設施分布圖(望樓等)
18	聚落建築群	33	部落傳統交通設施分布圖(船屋等)
19	文化景觀	34	部落獵區(漁場)範圍
20	紀念建築	35	部落經營露營場及民宿分布圖
21	史蹟	36	客庄生活圈
22	各都市計畫區的都市發展用地發展率統計及土地覆蓋成果圖	37	客庄人口統計圖
23	地方創生區位	38	都市計畫閒置土地
24	部落人口統計圖	39	人口統計面量圖(含年齡、遷移、及業、就業)
25	部落傳統祭儀活動人口統計圖	40	原區域計畫法劃定之鄉村區範圍內人口統計面量圖(包含近5年人口數、從事工商業、農林漁牧業戶數)
26	部落農業空間區位圖	41	空屋分布(含餘屋)
27	部落農業灌排系統	42	建築利用土地
28	部落公共設施分布圖(工作房、涼台等)	43	建物及建管資料
29	部落殯葬設施分布圖	44	生活地景空間單元
30	部落傳統祭儀設施分布圖(集會所、祭屋等)	45	農(漁)會
31	部落祖靈聖地分布圖(祖靈屋等)	46	動物園

序號	圖資名稱	序號	圖資名稱
五、公共設施			
47	中小型醫療院所(基層醫療單位、衛生所、衛生室、地區醫院)	51	文化中心、展演設施(國家級、區域型)、博物館(國家級、區域型)
48	水資源設施(蓄水區、供水站、抽水站、引水站等)	52	圖書館、圖書室
49	禮廳及靈堂、火化場及骨灰(骸)存放設施	53	政府機關(中央機關、縣市政府、鄉(鎮、市、區)公所、民意機關)
50	運動場(綜合、小型)、體育場(國家級、綜合)體育館	54	漁港
55	人行道	61	公車路線
56	路寬4公尺以下巷弄	62	公共自行車站
57	民眾活動中心	63	自行車道
58	港口	68	長照設施
59	綠色基盤設施	69	學校(高中及以下)
60	公車站位、站牌		
六、產業資源			
70	農地生產力等級	81	工業及服務業普查村里檔
71	農林漁牧普查資料	82	倉儲
72	農田水利灌排渠道系統圖	83	土石加工廠
73	農村再生培根計畫社區範圍	84	公有市場、大型批發零售市場
74	休閒農場	85	合法露營場(休閒農業輔導管理辦法)
75	糧食生產地區(測繪中心)	86	特定工廠分布範圍
76	青年農民租戶區位	87	未登記工廠分布範圍
77	農業產銷班	88	客庄重要景觀區
78	有機農業產區	89	產業人口與產值統計圖
79	海域遊憩景點	90	大型物流或倉儲園區分布圖
80	集團產區	91	觀光遊憩據點

序號	圖資名稱	序號	圖資名稱
六、產業資源			
92	觀光整體發展計畫相關政策 (資料內容待確認)	96	賽車場
93	旅館與民宿分布圖	97	水族館
94	商業、混合住宅使用住宅、零售批發、服務業等現況使用(國土利用調查之類別)	98	高爾夫及附屬建築物及設施
95	遊樂園及主題樂園		
七、氣候變遷			
99	氣候變遷風險地圖	104	坡度災害危害度與脆弱度圖
100	社會脆弱度統計面量圖	105	乾旱公共用水危害度與脆弱度圖
101	歷史災害分布圖	106	乾旱農業危害度與脆弱度圖
102	太陽光電(地面型)及地熱場址	107	最大颱風浪高、暴潮高(現況、RCP8.5)
103	淹水災害危害度與脆弱度圖	108	再生能源設施與區位

序號	圖資名稱	序號	圖資名稱
三、環境資源			
1	人工林	3	海洋保護區(MPA)
2	地下水分區圖		
四、社會與人文			
4	社會經濟資料庫戶籍人口空間點位資料	12	用戶能源資料(智慧電表數據)
5	老舊建築物(屋齡30年以上)	13	用戶用水資料(智慧水表數據)
6	社會住宅預定地	14	自然步道系統軌跡圖
7	房價地圖	15	土石方資源堆置處理場(土資場)
8	電信信令人口資料	16	三維建物模型數值
9	住宅存量空間分布	17	台電系統電廠及電網分布圖
10	生活用水需求統計圖	18	建築物節能分級圖
11	生活用電需求統計圖		
五、公共設施			
19	通勤旅次矩陣	21	全市(縣)公共管線
20	全國路網交通量(含一般街道、快速道路等)		
六、產業資源			
22	消費強度地圖	25	產業用電需求統計圖
23	消費者物價指數分布圖	26	營建混合物再利用場址
24	產業用水需求統計圖		
七、氣候變遷			
27	碳匯林	29	藻礁分布圖
28	碳匯存量圖		