

# 北台都會區域計畫

2030

Draft

內政部營建署市鄉規劃局

中華民國九十七年八月

# 北台 願景 2030

在2030年時，北台都會區的人口為1,200萬人，它是一個具有永續產業、宜居環境、及高效能基盤設施的國際都會，並且具有高度的競爭力。

*Human Intelligence, Taipei*  
台北，智慧的人的居所

- 成為華語城市中，各領域一流人才最喜歡居住的地區。
- 高品質的生活環境+知識經濟產業，是競爭力的保證。

1

## 高科技產業

High-Technology

有了永續產業，高素質的人力將工作、生活於此。

## 高宜居性

High-Livability

打造宜居環境，使他們願意定居。

## 高可及性

High-Accessibility

高效能基盤設施促進產業活絡、減少生產成本、  
增加居住適意性，提升總體競爭力

## 規劃前的思考

### 計畫位階

#### 北台都會區域計畫即是大台北計畫

著眼於提升城市位階，發展成爲一個能媲美世界大城市的都會區。所以本計畫著重：

1. 強化競爭力的行動－宣示區域共同願景，以確保各縣市朝相同目標前進。
2. 就整體發展而言非做不可的行動－方案實施地點位於單一縣市範圍內，但對都會整體發展影響重大。
3. 須跨縣市整合的行動－如重要設施（如機場、港口、區域型道路）使用效率的促進、跨縣市空間品質水準的規範、共同環境資源的守護。

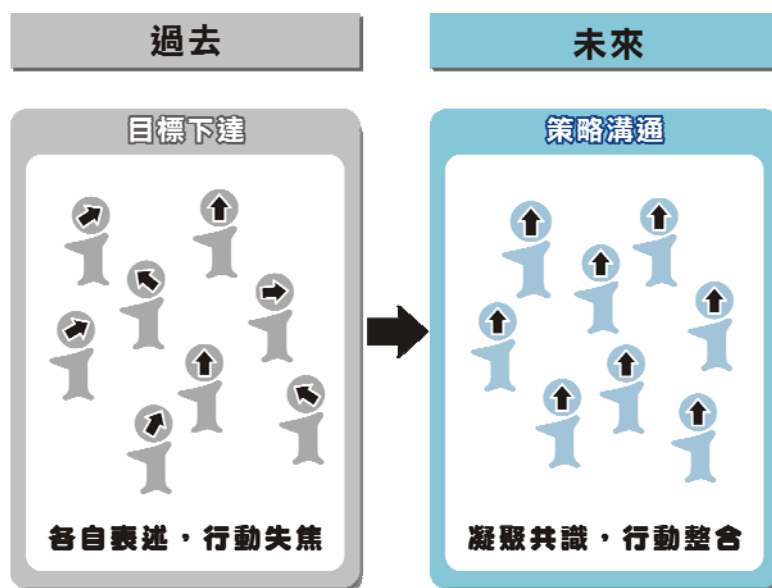
### 計畫領域

#### 策略性、目標性，有別於縣市施政計畫

1. 國家位階計畫－如桃園機場、台北港、基隆港、國家級展演設施、高階產業園區。
2. 都會位階計畫－如政府推動的重大更新案及旗艦示範計畫。
3. 跨縣市計畫－如重要交通路廊、藍綠帶串連、防災、區域合作。

### 達成手段

1. 中央部會執行
2. 補助縣市政府
3. 提案補助機制



### 計畫目標

行動方案將緊扣下列三大目標，並呼應愛台 12 建設內容

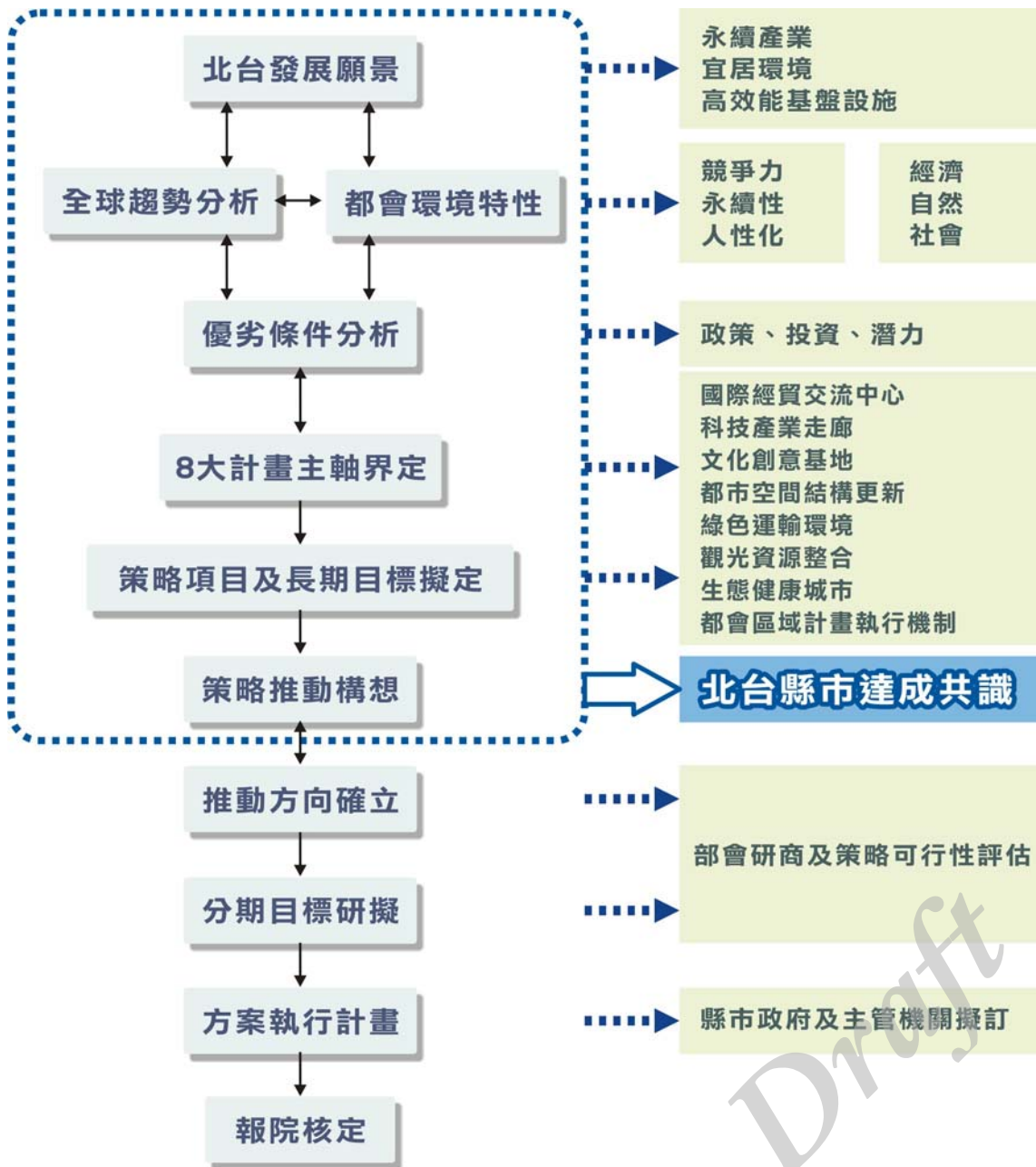
1. 有了永續產業，高素質人力將工作、生活於此。
2. 打造宜居環境使他們願意定居。
3. 高效能基盤設施促進產業活絡、減少生產成本、增加居住適意性，提升總體競爭力。

# 計畫程序

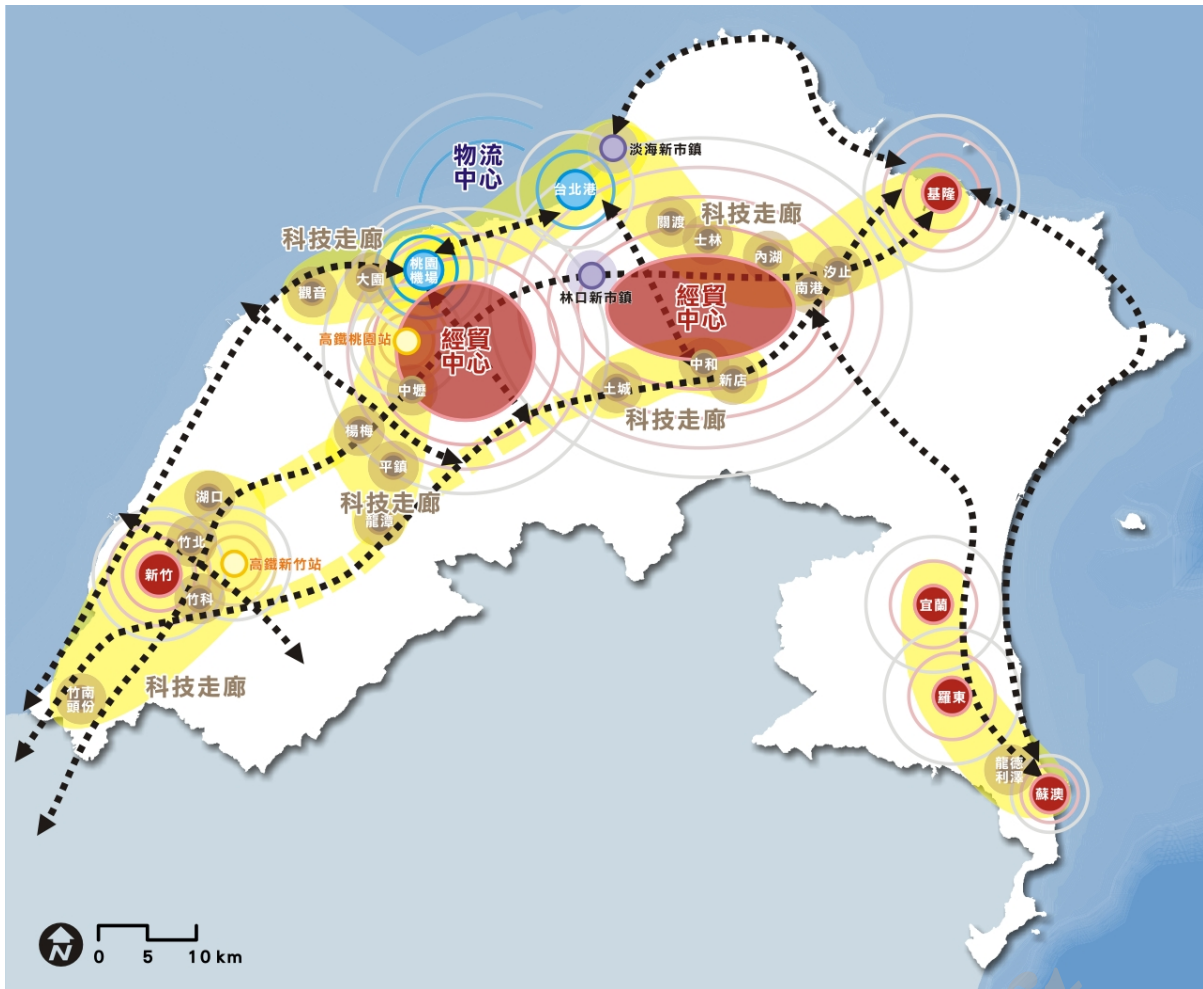
## 四階段程序



Draft



## 北台都會區域空間發展構想



- 臺北縣市經貿中心空間品質優化
- 桃園機場國家門戶的航空城發展
- 產學園區間實體及虛擬網路形成
- 以人為本的都會宜居環境再強化
- 永續為先的成長管理及環境確保